

**ESQUERRA n.º 54**

# Butlletí informatiu de Prevenció d'Incendis Forestals

Novembre 2013



## Contingut

Claus: canvi de tendència.....	2
Dades estadístiques.....	3
Valors acumulats .....	3
Comparació amb els valors mitjans.....	<b>¡Error! Marcador no definido.</b>
Evolució mensual: nombre .....	5
Evolució mensual: superfície afectada. ....	6
Causes.....	8
Relació completa d'incendis en el període .....	10
Incendi Forestal de Les Coves de Vinromà.....	11

*Redacció: Unitat Tècnica UT-902. Secció de Prevenció d'Incendis Forestals. Conselleria de Governació i Justícia*

*Generalitat Valenciana*

*Ref: [SIF 13/3712]*

*Foto portada: Balones (Federico Torres)*

## Claus: canvi de tendència

---

**E**n este mes de novembre s'ha produït un canvi de tendència de la climatologia. En la primera quinzena es va seguir amb la situació de calor i vent de component oest amb ratxes superiors a 50 km/h, mentre que a partir del dia 15, hi va haver un descens bruscat de les temperatures, amb vents forts del nord, que van vindre acompanyats de les primeres nevades fortes de la temporada.

**P**el que fa a incendis, és en la situació de la primera quinzena quan es va produir l'incendi més greu del mes, en les Coves de Vinromà, província de Castelló, amb 78,67 ha afectades. La resta de mes, s'han produït un total de 22 incendis forestals, que van afectar un total de 84,27 ha.

## Dades estadístiques

### Valors acumulats

En la taula 1 i en les gràfiques 1 i 2 es realitza un desglossament detallat del nombre d'incendis i la superfície afectada per províncies.

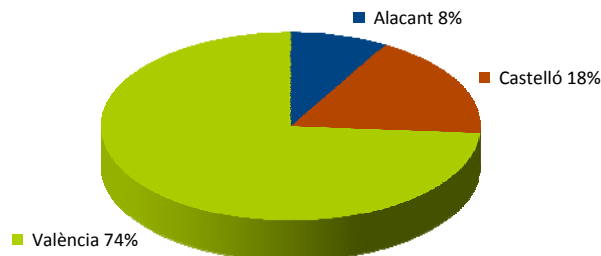
Període estudiat 01/01/13 a 30/11/13

Província	Nombre	Superfície afectada Ha				
		superfície rasa			Arbrada	Total
		Canyar	Altres rases	Total rasa		
Alacant	90	0,12	66,37	66,49	54,63	121,12
Castelló	73	6,57	189,77	196,34	61,19	257,53
València	177	29,75	304,29	334,04	734,31	1.068,35
<b>Total</b>	<b>340</b>	<b>36,44</b>	<b>560,43</b>	<b>596,87</b>	<b>850,13</b>	<b>1.447,00</b>

Taula 1: desglossament del nombre d'incendis i superfície afectada per tipus y províncies



Gràfica 1: nombre d'incendis en percentatge



Gràfica 2: superfície afectada en percentatge

### Comparació amb els valors mitjans

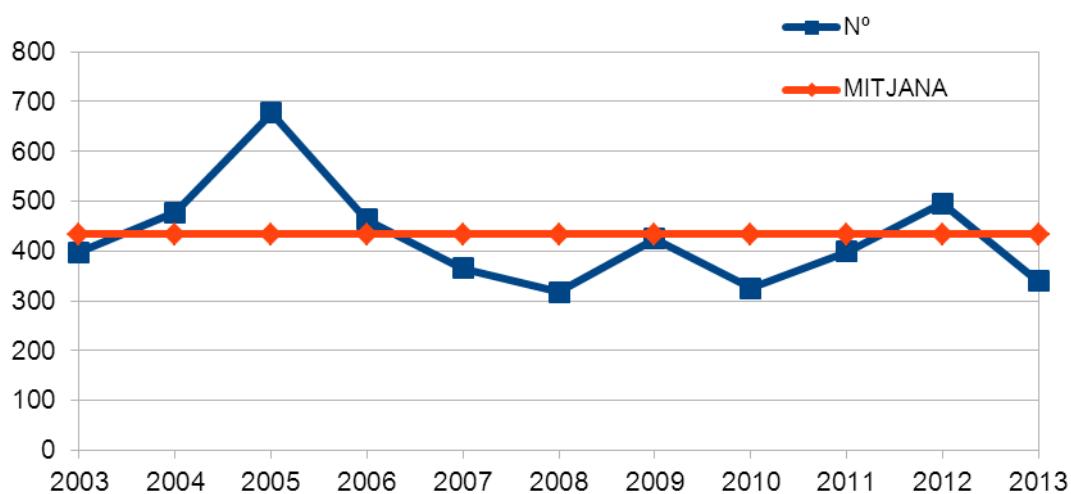
Els valors acumulats a 30 de novembre que es detallen a la taula 2, reflecteixen unes dades que es mantenen inferiors en nombre i superfície per davall de la mitjana del decenni (423 incendis i 8.820,90 hectàrees mitjanes).

Any	Nº	Sup
2003	397	3.313,87
2004	478	1.017,83
2005	677	3.283,85

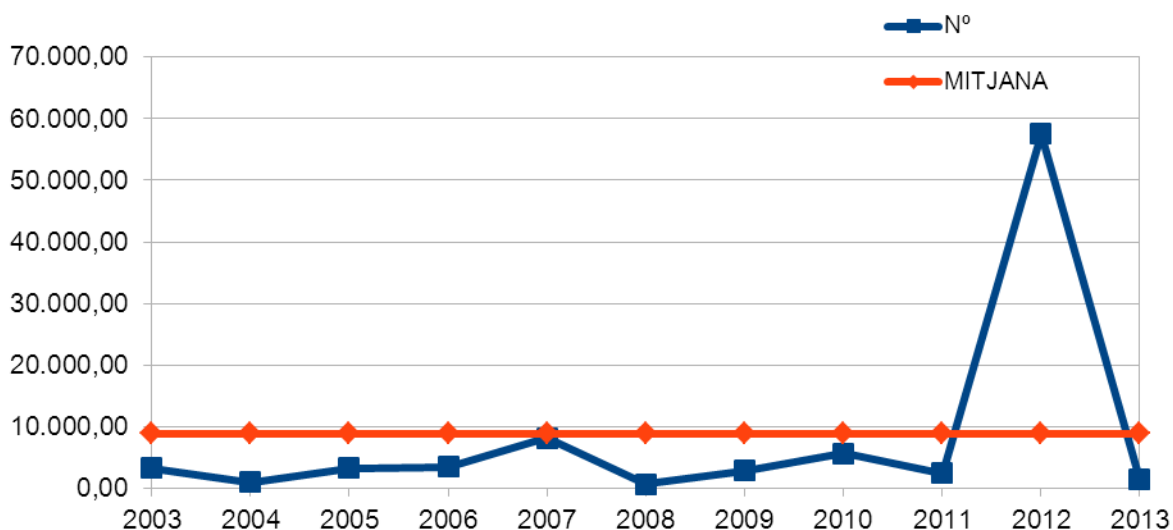
**Prevençió d'incendis forestals. Butlletí estadístic Novembre 2013**

2006	463	3.472,68
2007	365	8.213,88
2008	317	728,03
2009	424	2.931,65
2010	325	5.647,84
2011	399	2.426,79
2012	496	57.554,00
2013	340	1.447,00

**Taula 2: Nombre i superfície acumulada en el mateix període (Gener-Nov)**



**Gràfica 3: Evolució nº d'incendis en comparació amb el valor mitjà**



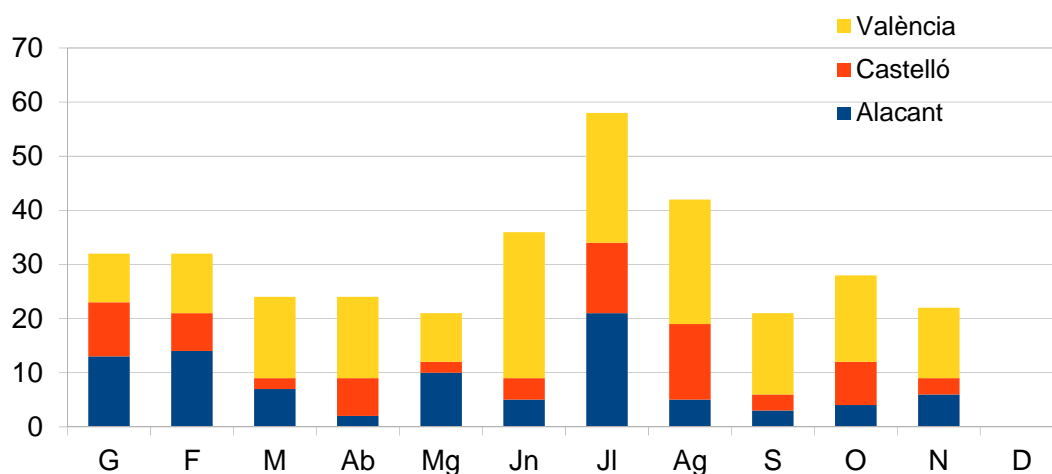
### Evolució mensual: nombre

L'evolució mensual es representa a través d'una taula numèrica en què s'arrepleguen els valors per a cada província, i el total de la Comunitat (taula 3), junt amb dos diferents representacions gràfiques, una de valors acumulats per províncies i una altra de comparació amb la mitjana dels últims 10 anys (gràfiques 5 i 6). S'observa que el nombre d'incendis ocorreguts al novembre ha estat superior al de la mitjana del decenni per al mateix mes.

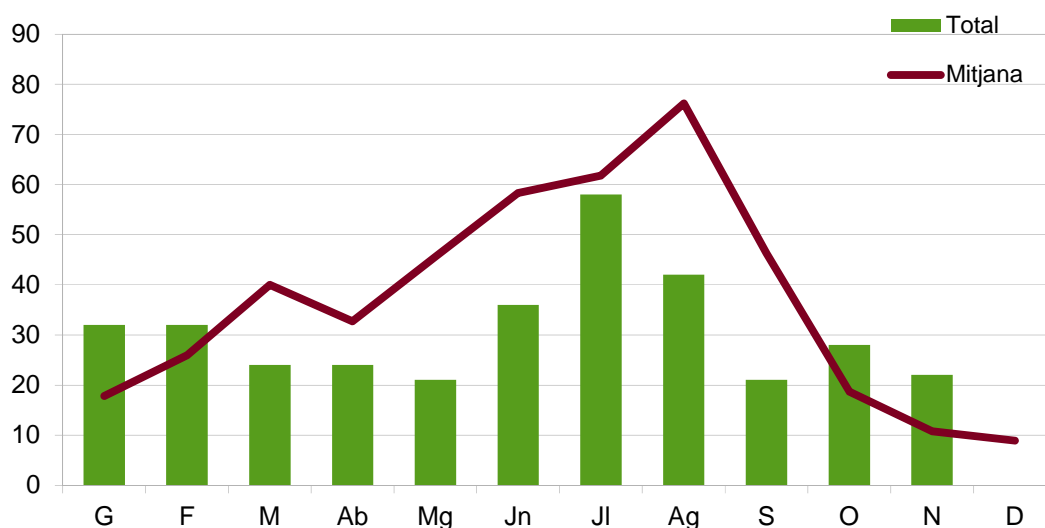
	Alacant	Castelló	València	Total
Gener	13	10	9	32
Febrer	14	7	11	32
Març	7	2	15	24
Abril	2	2	11	15
Maig	10	2	9	21
Juny	5	4	27	36
Juliol	21	13	24	58
Agost	5	14	23	42
Setembre	3	3	15	21
Octubre	4	8	16	28
Novembre	6	3	13	22
Decembre	0	0	0	0
<b>TOTAL</b>	<b>90</b>	<b>73</b>	<b>177</b>	<b>340</b>

Taula 3: Evolució mensual del nombre d'incendis (2013)

## Prevençió d'incendis forestals. Butlletí estadístic Novembre 2013



Gràfica 5: Nombre d'incendis per mesos i província



Gràfica 6: Nombre d'incendis per mesos, comparativa amb valor mitjans de l'últim decenni

### Evolució mensual: Superfície afectada.

L'estudi de la evolució mensual de la superfície afectada segueix una estructura similar a la ja descrita en l'apartat referit al nombre, si bé en la comparació amb els valors mitjans, donades les grans diferències de valors s'ha utilitzat una escala logarítmica (gràfica 8).

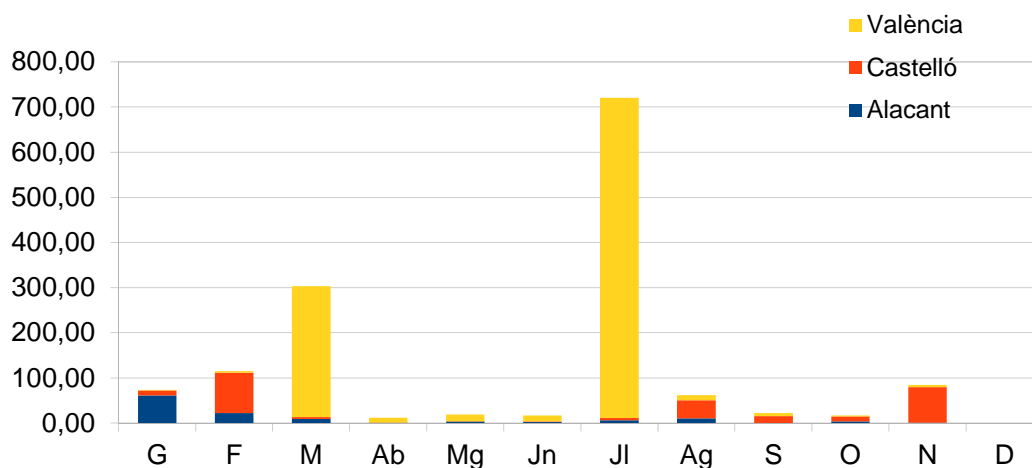


## Prevençió d'incendis forestals. Butlletí estadístic Novembre 2013

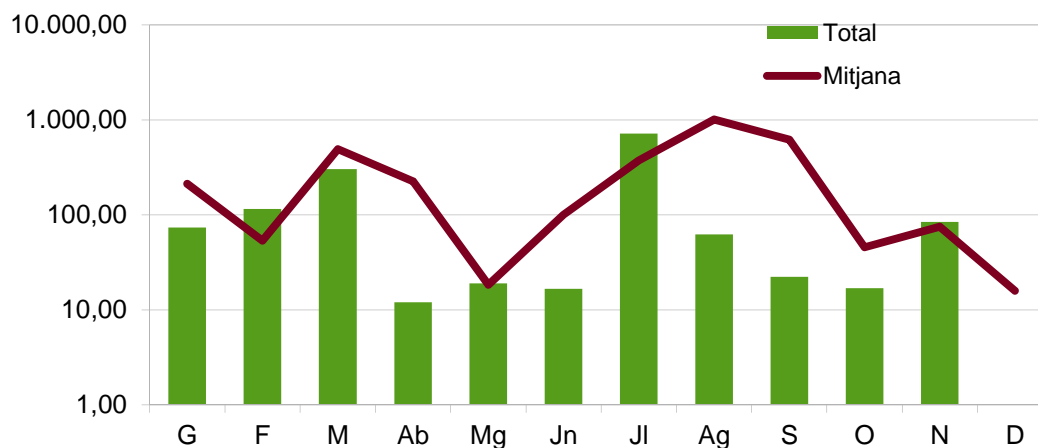
Gener	61,50	11,00	1,37	73,87
Febrer	22,43	89,29	3,76	115,48
Març	9,26	4,09	290,06	303,41
Abril	0,61	0,72	10,67	12,00
Maig	3,83	0,10	15,09	19,02
Juny	2,38	1,45	12,88	16,71
Juliol	5,91	5,60	708,95	720,46
Agost	10,77	39,91	11,76	62,44
Setembre	0,09	15,50	6,75	22,34
Octubre	3,62	11,20	2,19	17,00
Novembre	0,72	78,67	4,88	84,27
Desembre	0,00	0,00	0,00	0,00
<b>TOTAL</b>	<b>121,12</b>	<b>257,53</b>	<b>1.068,35</b>	<b>1.447,00</b>

Taula 4: Evolució mensual superfície afectada (2013)

## Prevenió d'incendis forestals. Butlletí estadístic Novembre 2013



Gràfica 7: Superfície afectada per mesos i província



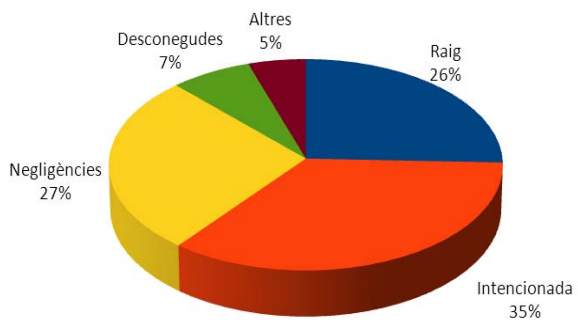
Gràfica 8: Sup. afectada per mesos, comparativa amb valors mitjans de l'últim decenni

### Causes

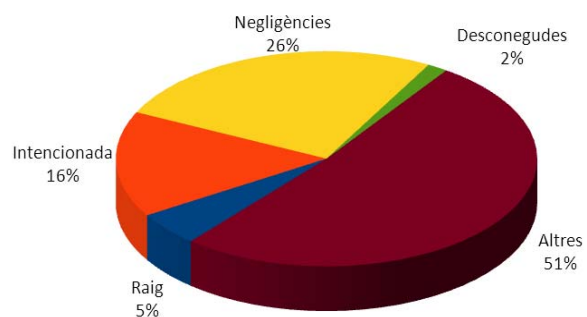
L'estudi de les causes s'ha realitzat a partir dels percentatges en nombre i en superfície afectada, per al total de la Comunitat.



## Prevenió d'incendis forestals. Butlletí estadístic Novembre 2013



Gràfica 9: C. Valenciana, % d'incendis per causa



Gràfica 10: C. Valenciana, % de superfície afectada per causa

## Relació completa d'incendis en el període

Data	Municipi	Sup	Causa	Paratge
03/11/13	Moixent/Mogente	0,15	2	Andarelles
04/11/13	Altura	0,10	4	Cuge
05/11/13	Benigànim	0,14	3	Torrella
06/11/13	Les Coves de Vinromà	78,67	1	La Pisota
07/11/13	Matet	0,00	0	Cuatrovientos
09/11/13	Alzira	0,55	2	confluència Verd-Xúquer
09/11/13	L'Alcúdia	0,35	1	Río Magro
09/11/13	Carcaixent	0,10	1	La Torreta
10/11/13	Albatera	0,00	2	La Molineta
11/11/13	Serra	0,50	1	La Gorrissa
12/11/13	Alberic	0,02	1	Realenc de Dins
15/11/13	Requena	0,05	3	San Antonio de Requena- Río Magro
17/11/13	Torreveija	0,00	1	El Limonar
19/11/13	Crevillent	0,23	1	Barrosa
21/11/13	Godolleta	1,60	1	Barranco del Murtal
21/11/13	Muro de Alcoy	0,04	3	Turballos
21/11/13	Callosa d'en Sarrià	0,33	2	La Ofra
23/11/13	Algemesí	0,70	2	Río Magro
25/11/13	Benifallim	0,07	3	Barranc de la Marrà
26/11/13	Chelva	0,02	2	Meclé
26/11/13	La Nucia	0,05	2	Barranquet
27/11/13	Alzira	0,60	1	El Rafol

*Codis de causes*

- (0) Raig
- (1) Intencionada
- (2) Negligència
- (3) Desconeguda/Investigació
- (4) Altres

## Incendi Forestal de Les Coves de Vinromà

Incendi ocorregut el dia 6 de novembre de 2013 a les 01:16 h, que va afectar un total de 78.67 ha de superfície, totes elles del municipi de les Coves de Vinromà, a la província de Castelló.

El desenvolupament de l'incendi es produeix durant tota la nit, conduït per vent del NW, afectant una zona de matoll amb rodals de vegetació arbòria. Es dona per controlat el mateix dia a les 16:30 h.

