

Boletín informativo de Prevención de Incendios Forestales

Marzo 2013



GENERALITAT
VALENCIANA

Contenido

Claves: viento	2
Datos estadísticos.....	3
Valores acumulados	3
Comparación con los valores medios	3
Evolución mensual: número.....	5
Evolución mensual: superficie afectada.....	6
Causas.....	8
Relación completa de incendios en el periodo.....	10

Redacción: Sección de Prevención de Incendios Forestales. Conselleria de Governació y Justicia

Generalitat Valenciana

Ref: [SIF 13/1232]

Foto portada: Almendros en Olocau (Valencia) por Alberto Solana López

Claves: viento ...

Una vez más, el mes ha continuado marcado por las situaciones sucesivas de fuertes vientos, en una secuencia continua que se prolonga ya desde el otoño, y que en Marzo ha sido especialmente intensa durante la Semana Santa, siendo un factor determinante en la difícil extinción del incendio ocurrido el pasado día 24 en Barx, que afectó a un total de 266,68 Ha.

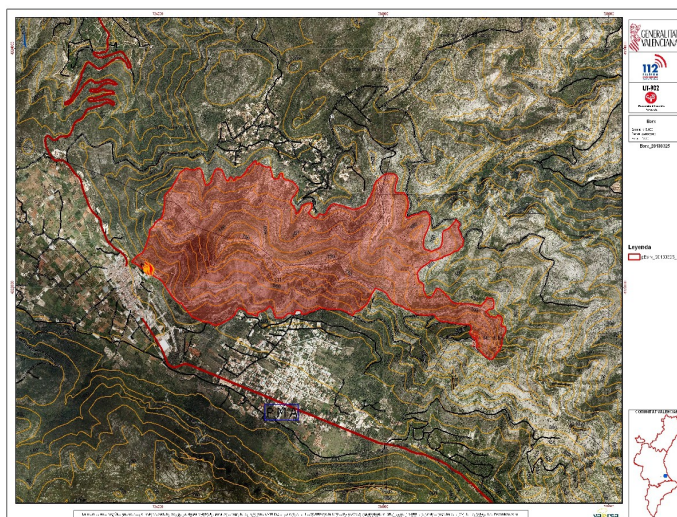


Imagen 1: perímetro incendio Barx

Datos estadísticos

Valores acumulados

En la tabla 1 y en las gráficas 1 y 2 se realiza un desglose detallado del número de incendios y la superficie afectada por provincias.

Periodo estudiado 01/01/13 a 31/03/13

Provincia	Número	Superficie afectada Ha				
		superficie rasa			arbolada	Total
		Cañar	Otras rasas	Total rasa		
Alicante	34	0,02	58,24	58,26	35,48	93,74
Castellón	18	6,50	55,77	62,27	40,10	102,37
Valencia	34	2,39	264,94	267,33	27,46	294,79
Total	86	8,91	378,95	387,86	103,04	490,90

Tabla 1: desglose del número de incendios y superficie afectada por tipos y provincias

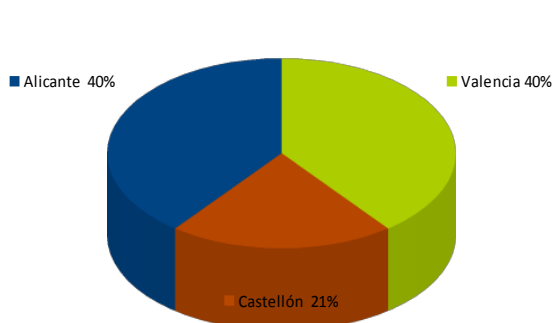


Gráfico 1: número de incendios en porcentaje

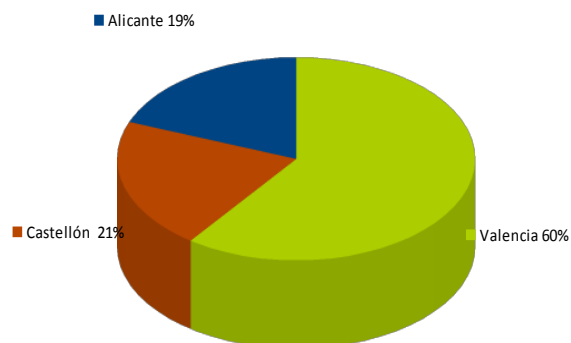


Gráfico 2: superficie afectada en porcentaje

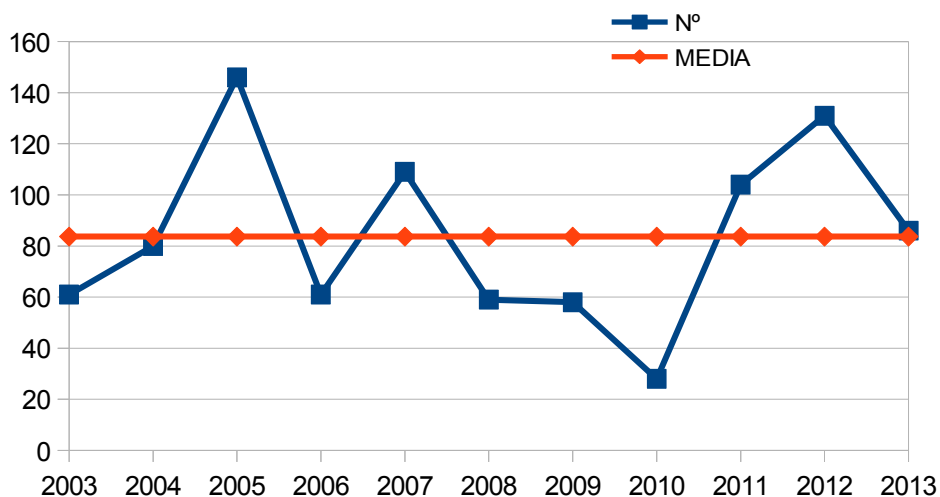
Comparación con los valores medios

Los valores acumulados que se detallan en la tabla 2, reflejan un número de incendios que iguala la media del decenio (84), pero claramente por debajo en lo que respecta a superficie afectada (771 hectáreas medias).

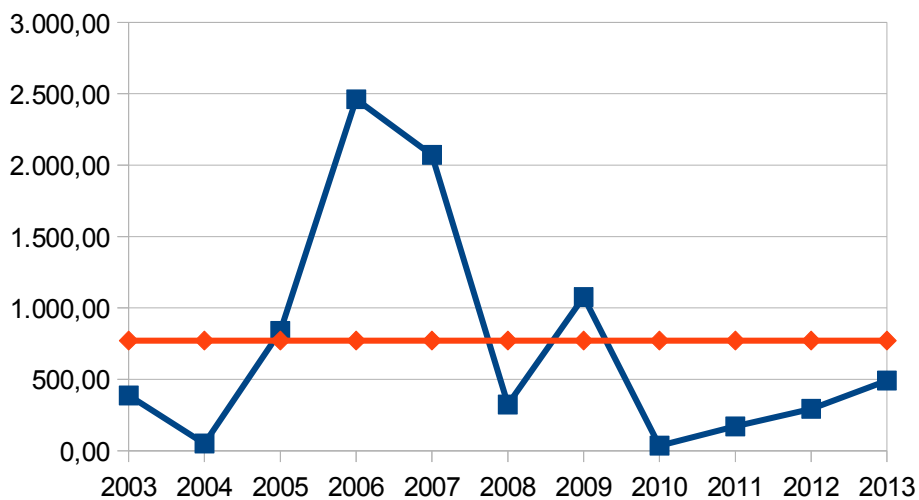
Prevención de incendios forestales. Boletín estadístico Marzo 2013

Año	Nº	Sup
2003	61	386,95
2004	80	49,88
2005	146	837,85
2006	61	2.461,15
2007	109	2.071,61
2008	59	323,86
2009	58	1.076,13
2010	28	34,88
2011	104	170,36
2012	131	292,76
2013	86	490,91

Tabla 2: número y superficie en el decenio



Gráfica 3: evolución nº de incendios y comparación con valor medio



Gráfica 4: evolución superficie afectada

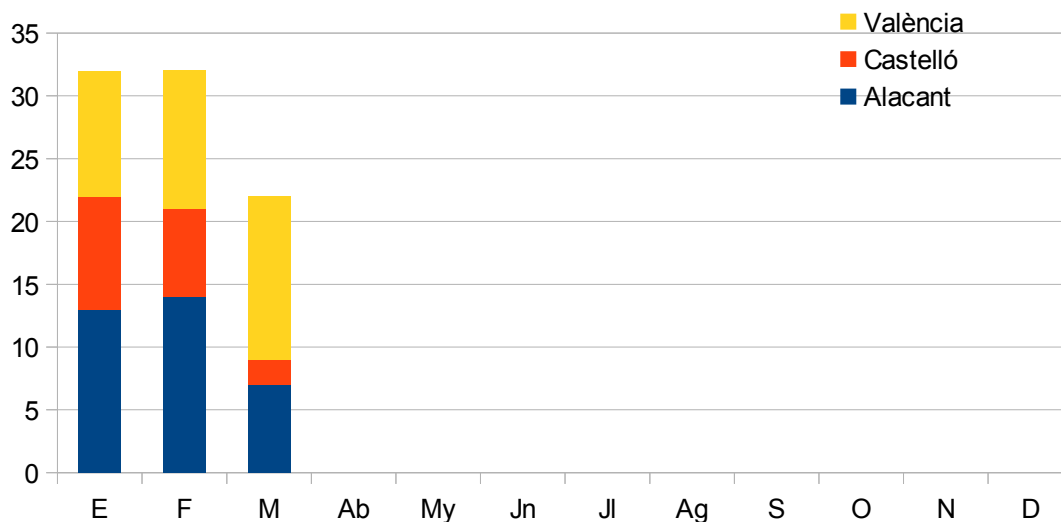
Prevención de incendios forestales. Boletín estadístico Marzo 2013

Evolución mensual: número

La evolución mensual se representa a través de una tabla numérica en la que se recogen los valores para cada provincia, y el total de la Comunitat (tabla 3), junto con dos diferentes representaciones gráficas, una de valores acumulados por provincias y otra de comparación con la media de los últimos 10 años (gráficas 5 y 6).

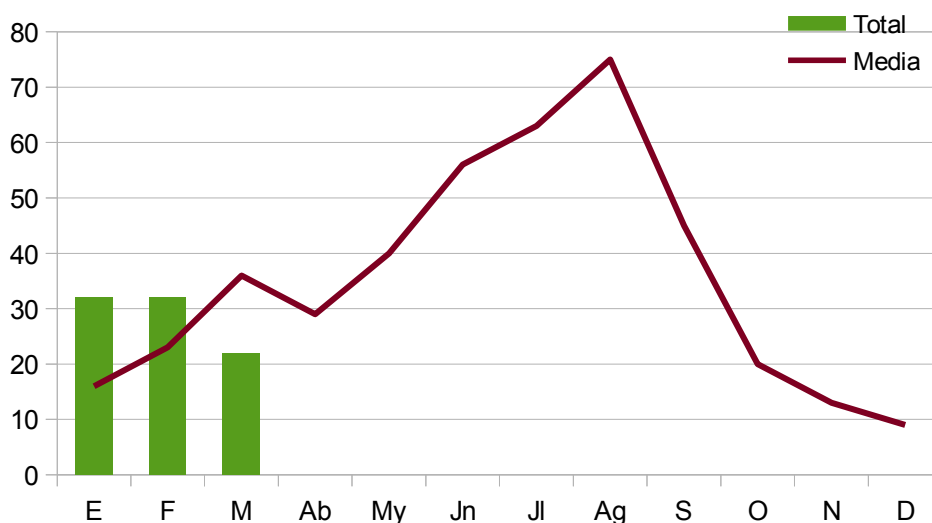
	Alicante	Castellón	Valencia	Total
Enero	13	9	10	32
Febrero	14	7	11	32
Marzo	7	2	13	22
Abril	0	0	0	0
Mayo	0	0	0	0
Junio	0	0	0	0
Julio	0	0	0	0
Agosto	0	0	0	0
Septiembre	0	0	0	0
Octubre	0	0	0	0
Noviembre	0	0	0	0
Diciembre	0	0	0	0
TOTAL	34	18	34	86

Tabla 3: Evolución mensual número de incendios



Gráfica 5: número de incendios por meses

Prevención de incendios forestales. Boletín estadístico Marzo 2013



Gráfica 6: Nº de incendios por meses, comparación con valores medios

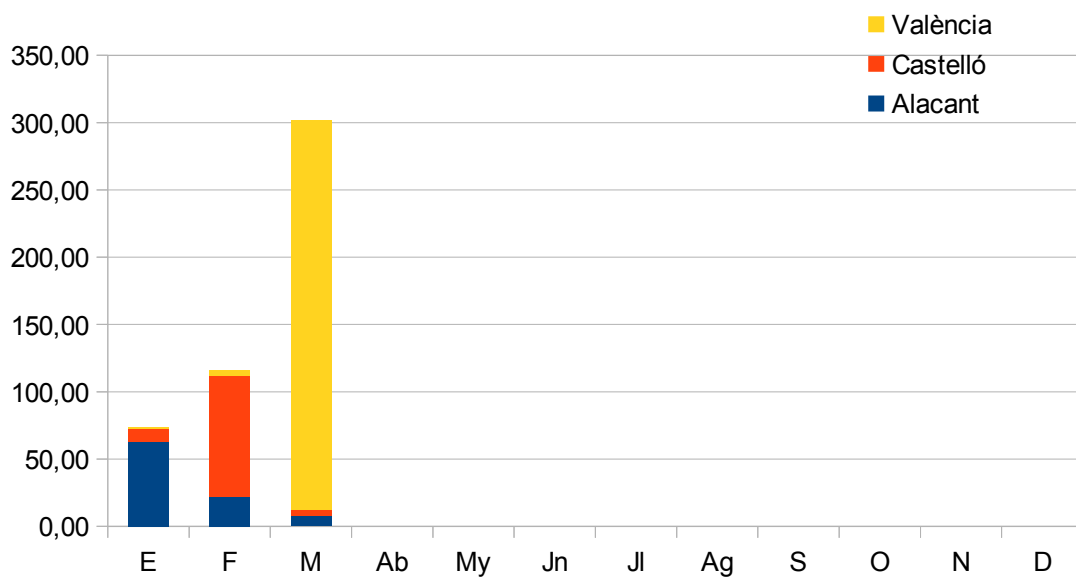
Evolución mensual: superficie afectada.

El estudio de la evolución mensual de la superficie afectada sigue una estructura similar a la ya descrita en el apartado referido al número, si bien en la comparación con los valores medios, dada las grandes diferencias de valores se ha utilizado una escala logarítmica (gráfica 8).

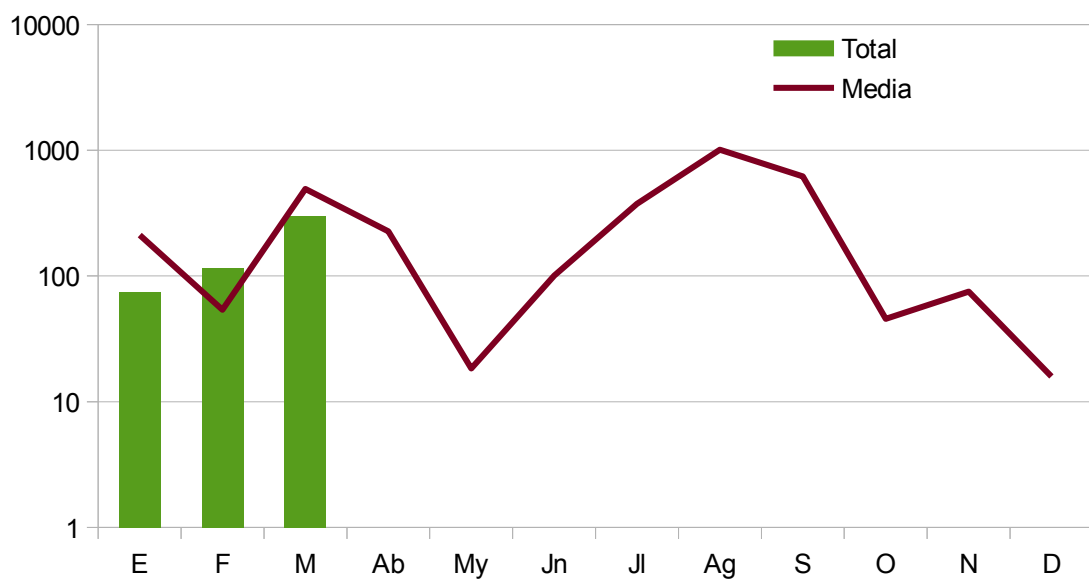
	Alicante	Castellón	Valencia	Total
Enero	63,38	9,00	1,49	73,87
Febrero	22,43	89,29	3,76	115,48
Marzo	7,93	4,09	289,53	301,55
Abril	0,00	0,00	0,00	0,00
Mayo	0,00	0,00	0,00	0,00
Junio	0,00	0,00	0,00	0,00
Julio	0,00	0,00	0,00	0,00
Agosto	0,00	0,00	0,00	0,00
Septiembre	0,00	0,00	0,00	0,00
Octubre	0,00	0,00	0,00	0,00
Noviembre	0,00	0,00	0,00	0,00
Diciembre	0,00	0,00	0,00	0,00
TOTAL	93,74	102,38	294,78	490,90

Tabla 4: Evolución mensual superficie afectada

Prevención de incendios forestales. Boletín estadístico Marzo 2013



Gráfica 7: Superficie afectada por meses

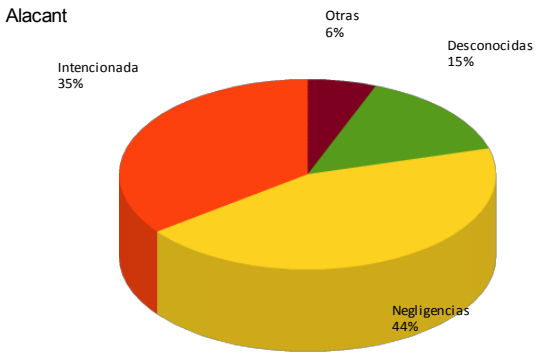


Gráfica 8: Sup. afectada por meses comparación con valores medios

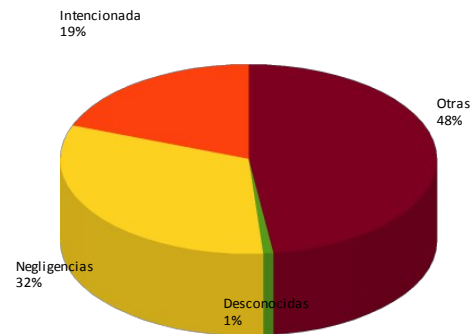
Prevención de incendios forestales. Boletín estadístico Marzo 2013

Causas.

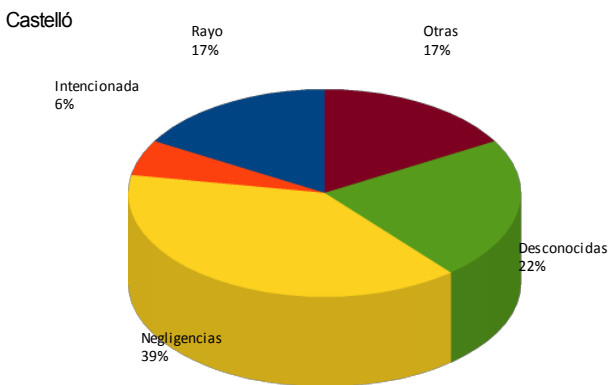
El estudio de las causas se ha realizado a partir de los porcentajes en número y en superficie afectada, tanto para cada provincia como para el total de la Comunitat.



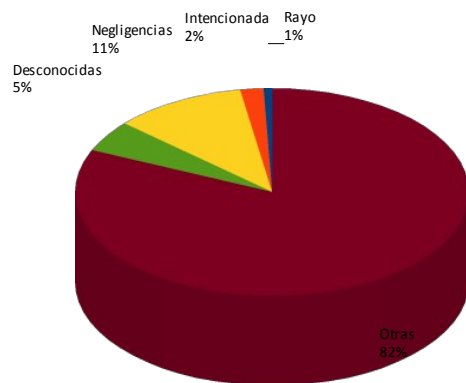
Gráfica 9: Alicante, % de incendios por causa



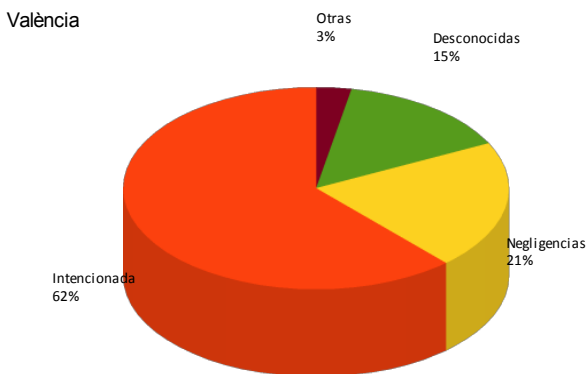
Gráfica 10: Alicante % de superficie afectada por causa



Gráfica 11: Castellón, % de incendios por causa



Gráfica 12: Castellón, % de superficie afectada por causa

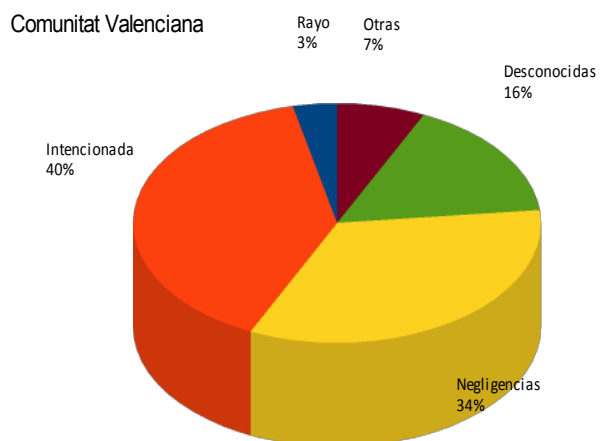


Gráfica 13: Valencia, % de incendios por causa

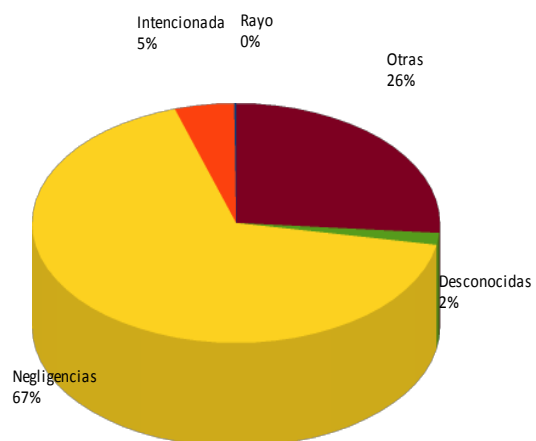


Gráfica 14: Valencia, % de superficie afectada por causa

Prevención de incendios forestales. Boletín estadístico Marzo 2013



Gráfica 15: C. Valenciana, % de incendios por causa



Gráfica 16: C. Valenciana, % de superficie afectada por causa

Relación completa de incendios en el periodo

Fecha	Municipio	Sup	Causa	Paraje
09/03/13	L'Alfàs del Pí	0,03	1	Cautivador
10/03/13	Cabanes	4,00	2	El Prat
10/03/13	L'Alqueria de Asnar	0,30	1	La Rambla
13/03/13	Villalonga	0,05	1	Azud de la Fon d'Ecarrós
14/03/13	Segart	21,25	2	El Rodeno
15/03/13	Villanueva de Castellón	0,09	1	Río Júcar
16/03/13	Parcent	0,03	2	Cardona
16/03/13	Matet	0,09	2	La Jaula
16/03/13	Chella	0,75	2	Ermita
20/03/13	Riba-roja de Túria	0,00	2	Masia Traver
20/03/13	Palma de Gandía	0,07	1	Bernissa
21/03/13	Penàguila	0,07	2	La Coma
22/03/13	Callosa d'En Sarrià	7,10	2	Tossal de l'Agre- Rabosa
24/03/13	Carcaixent	0,20	1	Alborchí
24/03/13	Barx	266,68	2	El Calvari
24/03/13	Tuéjar	0,02	2	Espes
25/03/13	Callosa d'En Sarrià	0,20	4	Tossal de l'Agre- Rabosa
27/03/13	Alfarp	0,04	4	Los Lagos
28/03/13	Gandia	0,05	1	Llosar
28/03/13	Muro de Alcoy	0,20	3	Turballos
29/03/13	Valencia	0,03	3	Mallada del Tallafocs
30/03/13	Torrent	0,30	3	Carrasquera

Códigos de causas

- (0) Rayo
- (1) Intencionada
- (2) Negligencia
- (3) Desconocida/Investigación
- (4) Otras