

ESPURNANA

Butlletí informatiu de Prevenció d'Incendis Forestals



Nº 30 – JUNY 2011

PROHIBIT FER FOC

BUTLLETÍ INFORMATIU N° 30 – ANY 3

JUNY 2011 –Contingut

Claus

Juny es manté amb la tònica del mes anterior, amb molt poca incidència en matèria d'incendis, havent-se produït un total de 21 incendis forestals amb una superfície afectada d'únicament 3,42 hectàrees forestals.

Redacció: Secció de Prevenció d'Incendis Forestals. Generalitat Valenciana

CONTINGUT

CLAUS.....	2
DADES ESTADÍSTIQUES.....	3
VALORES ACUMULATS.....	3
COMPARACIÓ AMB ELS VALORS MITJANS.....	4
EVOLUCIÓ MENSUAL: NOMBRE.....	4
EVOLUCIÓ MENSUAL: SUPERFÍCIE AFECTADA.....	5
EVOLUCIÓ AL LLARG DEL MES.....	6
RELACIÓ COMPLETA D'INCENDIS.....	7
JUNY.....	7
DOCV.....	8

Dades estadístiques

Valores acumulats

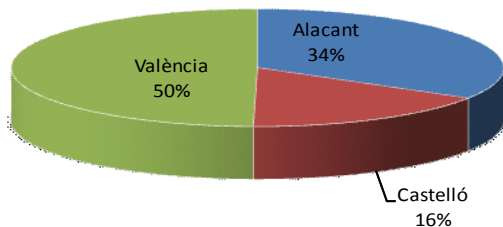
En la taula 1 es realitza un desglossament detallat del nombre d'incendis i la superfície afectada per províncies.

Període 01/01/11 a 30/06/11

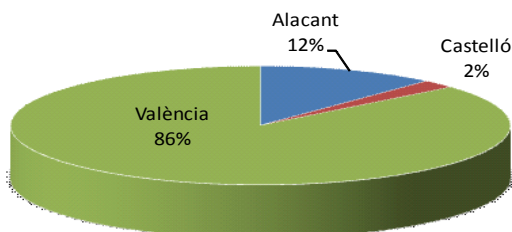
Província	Nombre	Superfície afectada Ha				
		superfície rasa			arbrada	Total
		Canyar	Altres rases	Total rasa		
Alacant	63	21,61	145,32	166,93	36,32	203,25
Castelló	31	26,58	4,48	31,06	8,24	39,30
València	93	26,64	1.164,58	1.191,22	322,70	1.513,92
Total	187	74,83	1.314,38	1.389,21	367,26	1.756,47

Taula 1: Desglossament del nombre d'incendis i superfície afectada per tipus i províncies

La representació gràfica dels percentatges provincials en nombre i superfície es recull en les gràfiques 1 i 2.



Gràfica 1: Nombre d'incendis en percentatge



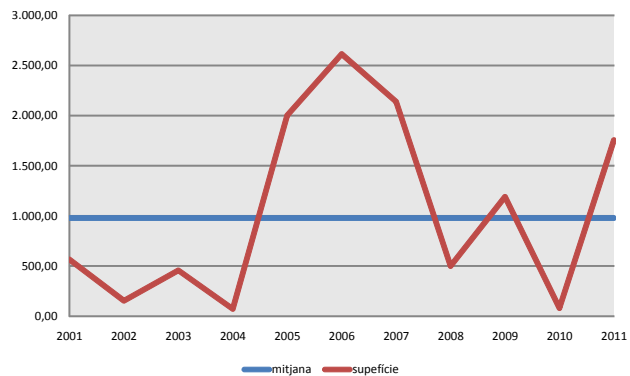
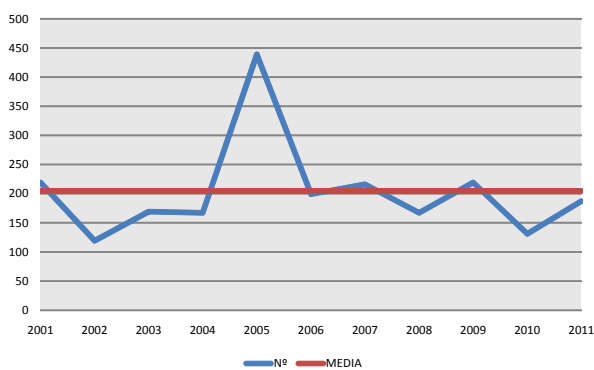
Gràfica 2: Percentatge de superfície afectada per províncies

Comparació amb els valors mitjans

En este mes els valors acumulats a la data en nombre queden per sota del valor mitjà de la dècada (205 incendis), malgrat aixó la superfície roman en valors superiors a la mitjana (977 hectàrees).

Any	Nº	Sup
2001	219	565,99
2002	119	153,32
2003	169	456,73
2004	167	71,71
2005	439	2.003,83
2006	199	2.613,35
2007	216	2.138,73
2008	167	500,47
2009	219	1.190,86
2010	131	80,31
2011	187	1.756,46

Taula 2: Nombre i superfície afectada al mateix període



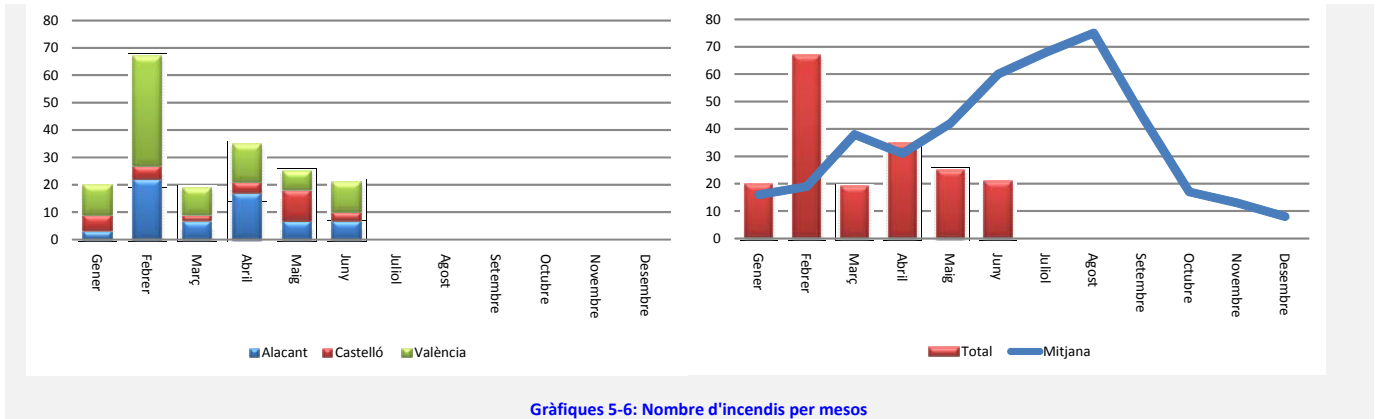
Grafiques 3-4: Evolució del nombre i superfície d'incendis en el període

Evolució mensual: nombre

L'evolució mensual es representa mitjançant una taula numèrica en la que es recull els valors per a cada província, i el total de la Comunitat (taula 3), juntament amb dos diferents representacions gràfiques, una de valors acumulats per províncies i una altra de comparació amb la mitjana dels últims 10 anys (gràfiques 5 y 6).

	Alacant	Castelló	València	Total
Gener	3	6	11	20
Febrer	22	5	40	67
Març	7	2	10	19
Abril	17	4	14	35
Maig	7	11	7	25
Juny	7	3	11	21
Juliol	0	0	0	0
Agost	0	0	0	0
Setembre	0	0	0	0
Octubre	0	0	0	0
Novembre	0	0	0	0
Desembre	0	0	0	0
TOTAL	63	31	93	187

Taula 3: Nº incendis per mesos

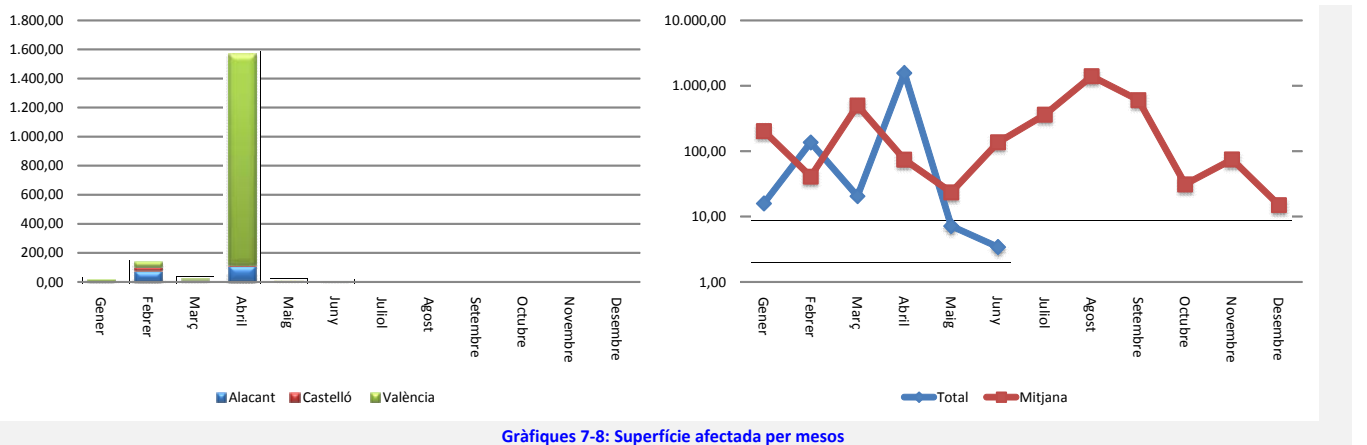


	Alacant	Castelló	València	Total
Gener	0,63	1,40	13,86	15,89
Febrer	78,79	26,30	30,68	135,77
Març	9,43	1,28	9,79	20,50
Abril	113,83	4,81	1.455,11	1.573,75
Maig	0,32	5,49	1,34	7,15
Juny	0,25	0,03	3,14	3,42
Juliol	0,00	0,00	0,00	0,00
Agost	0,00	0,00	0,00	0,00
Setembre	0,00	0,00	0,00	0,00
Octubre	0,00	0,00	0,00	0,00
Novembre	0,00	0,00	0,00	0,00
Desembre	0,00	0,00	0,00	0,00
TOTAL	203,25	39,31	1.513,92	1.756,48

Evolució mensual: Superfície afectada.

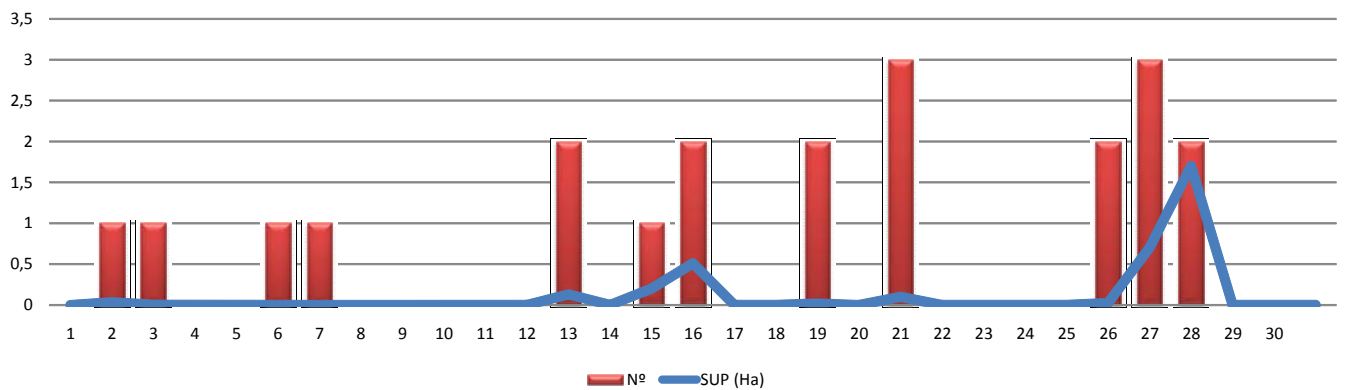
L'estudi de l'evolució mensual de la superfície afectada segueix una estructura similar a la descrita en l'apartat referit al nombre, si bé en la comparació amb els valors mitjans, donat les grans diferències de valors s'ha utilitzat una escala logàrítica (gràfica 8).

Taula 3: Superfície afectada per mesos



Evolució al llarg del mes.

En la gràfica 9, es representa la incidència dels incendis forestals al llarg del mes, en nombre i superfície.



Gràfica 9: Nombre d'incendis i superfície afectada per dia del mes

Relació completa d'incendis en el període

Juny

Data	Municipi	Sup	Causa	Paratge
02-06-11	Manuel	0,04	1	Casa Codina (río Albaida)
03-06-11	Vallibona	0,00	0	La Pena de Bel
06-06-11	Elda	0,00	0	Camara
07-06-11	Serra	0,00	0	Aljepsar
13-06-11	Alzira	0,10	1	El Ràfol
13-06-11	Alzira	0,03	1	Pont de Ferro
15-06-11	Alfarp	0,20	1	L'Assut de Catadau
16-06-11	Montesa	0,50	1	El Pulido
16-06-11	Guardamar del Segura	0,01	1	Parque Alfonso XIII (Dunas)
19-06-11	Guardamar del Segura	0,00	1	La Pipa
19-06-11	Guardamar del Segura	0,02	1	Depuradora
21-06-11	Alzira	0,08	2	Rio Verde-Cabañes
21-06-11	Les Coves de Vinroma	0,02	3	La Llosa
21-06-11	Sant Mateu	0,01	4	La Torre
26-06-11	Guardamar del Segura	0,00	3	Moncayo (Secans-cementerio)
26-06-11	Guardamar del Segura	0,02	3	La Pipa
27-06-11	L'Alfàs del Pí	0,20	2	La Foia Peral
27-06-11	Moixent/Mogente	0,20	2	Las Alcuza
27-06-11	Algemesí	0,30	3	Río Magro (margen izda.)
28-06-11	Algemesí	0,20	3	Río Magro (margen izda.)
28-06-11	Turís	1,50	2	Motrotón

Codis de causes

- (0) Llamp
- (1) Intencionada
- (2) Negligència
- (3) Desconeguda/en investigació
- (4) Altres

DOCV

- **DOCV** núm. 6550, de 23.06.2011. Conselleria de Medi Ambient, Aigua, Urbanisme i Habitatge. RESOLUCIÓ de 23 de maig de 2011, del conseller de Medi Ambient, Aigua, Urbanisme i Habitatge, per la qual s'aprova el Pla Local de Prevenció d'Incendis Forestals de la Vall de Almonacid. [2011/6245].
- **DOCV** núm. 6534, de 02.06.2011. Conselleria de Medi Ambient, Aigua, Urbanisme i Habitatge. RESOLUCIÓ de 25 de maig de 2011, del conseller de Medi Ambient, Aigua, Urbanisme i Habitatge, per la qual s'aprova el Pla Local de Prevenció d'Incendis Forestals de Alfara de la Baronia. [2011/6244]
- **DOCV** núm. 6533, de 01.06.2011. Conselleria de Medi Ambient, Aigua, Urbanisme i Habitatge. RESOLUCIÓ de 25 de maig de 2011, de la Conselleria de Medi Ambient, Aigua, Urbanisme i Habitatge, per la qual es resol la convocatòria d'ajudes destinades a la realització d'activitats de voluntariat ambiental en prevenció d'incendis forestals (annex I de la Ordre de 29 de desembre de 2010, d'ajudes gestionades per la Direcció General de Gestió del Medi Natural, en prevenció de incendis forestals per al exercici 2011). [2011/6267]