

**E
S
P
U
R
N
A**

Butlletí informatiu de Prevenció d' Incendis Forestals

Nº 21 – Setembre 2010



**GENERALITAT
VALENCIANA**

**CONSELLERIA DE MEDI AMBIENT
AIGUA, URBANISME I HABITATGE**

BUTLLETÍ INFORMATIU N° 21 – Any 2

Setembre – Contingut

Claus

És necessari retrotraure's a l'any 1993 per a trobar uns registres més greus en un mes de setembre, 5.321,96 hectàrees afectades i 51 incendis són el balanç final d'un mes en què la combinació d'unes condicions meteorològiques especialment adverses junt amb l'acció incendiària amb una clara intencionalitat, van obligar a posar en marxa un dels majors operatius d'extinció dels últims anys.

Redacció: Secció de Prevençió d'Incendis Forestals. Conselleria de Medi Ambient, Aigua, Urbanisme i Habitatge

CLAUS	2
DADES ESTADÍSTIQUES.....	3
VALORS ACUMULATS.....	3
COMPARACIÓ AMB ELS VALORS MITJANS.....	4
EVOLUCIÓ MENSUAL: NOMBRE	4
EVOLUCIÓ MENSUAL: SUPERFÍCIE AFECTADA.....	5
EVOLUCIÓ AL LLARG DEL MES.....	6
RELACIÓ COMPLETA D'INCENDIS	7
DOCV.	8
ANEXO CARTOGRÁFICO	9

Dades estadístiques

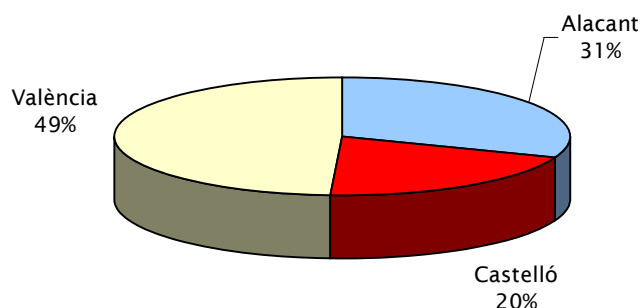
Valors acumulats

En la taula 1 es realitza un desglossament detallat del nombre d'incendis i la superfície afectada per províncies.

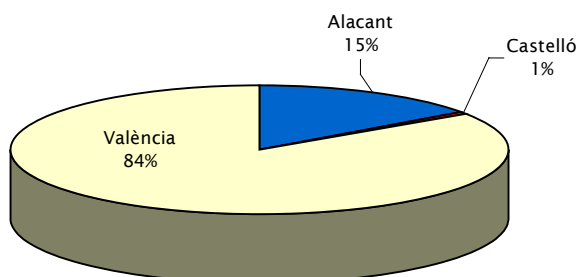
Període 01/01/10 a 30/09/10

Província	Nombre	Superfície afectada Ha				
		superfície rasa			arbrada	Total
		Canyar	Altres rases	Total rasa		
Alacant	89	13,85	499,22	513,07	324,53	837,60
Castelló	58	2,62	5,90	8,52	21,38	29,90
València	142	24,80	3.561,83	3.586,63	1.145,56	4.732,19
Total	289	41,27	4.066,95	4.108,22	1.491,47	5.599,69

Taula 1: Desglossament del nombre d'incendis i superfície afectada per tipus i províncies



Gràfica 2: Nombre d'incendis en percentatge



Gràfica 3: Percentatge de superfície afectada per províncies

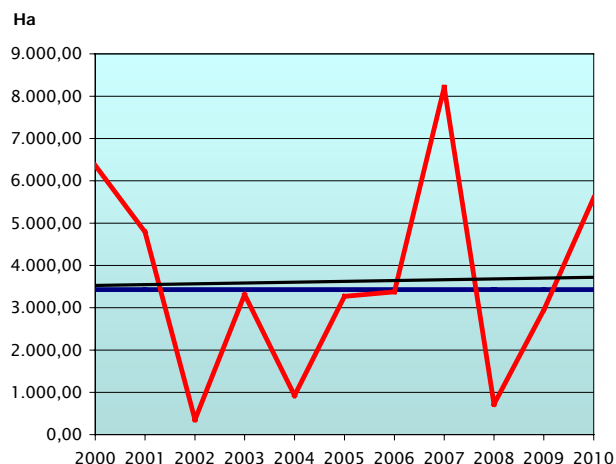
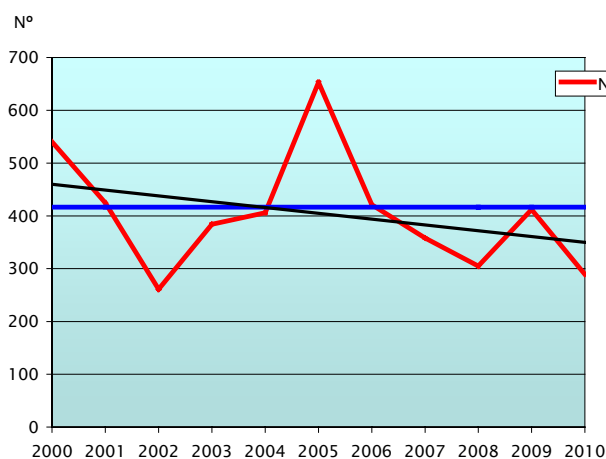
En la representació gràfica dels percentatges provincials en nombre i superfície (gràfiques 2 i 3),

Comparació amb els valors mitjans

Els incendis de setembre han trencat la tendència descendent respecte als valors mitjans de la dècada en el mateix període (417 incendis i 3.426 hectàrees), pel que fa a superfície afectada.

Any	Nº	Sup
2000	540	6.365,01
2001	425	4.791,16
2002	261	351,74
2003	384	3.312,66
2004	406	923,28
2005	653	3.271,08
2006	421	3.377,06
2007	358	8.212,58
2008	305	722,24
2009	412	2.942,25
2010	289	5.599,70

Taula 2: Nombre i superfície afectada al mateix període



Gràfiques 4-5: Evolució i tendència de nombre i superfície d'incendis en el període

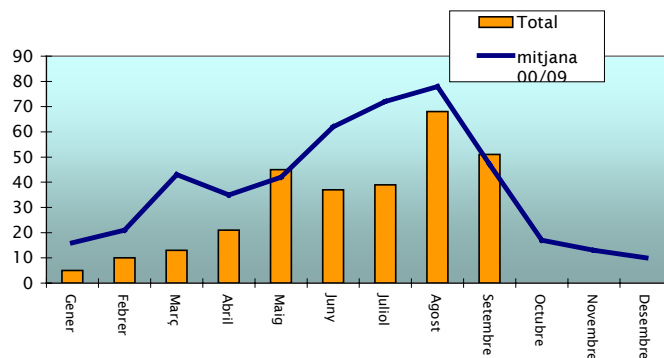
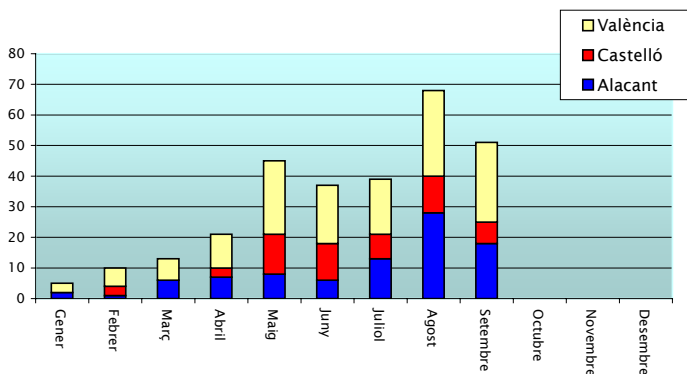
Evolució mensual: nombre

L'evolució mensual es representa a través d'una taula numèrica en què s'arrepleguen els valors per a cada província, i el total de la Comunitat (taula 3), junt amb dos diferents representacions gràfiques, una de valors acumulats per províncies i una altra de comparació amb la mitjana dels últims 10 anys (gràfiques 6 i 7).

	Alacant	Castelló	València	Total
Gener	2	0	3	5
Febrer	1	3	6	10
Març	6	0	7	13
Abril	7	3	11	21
Maig	8	13	24	45
Juny	6	12	19	37
Juliol	13	8	18	39
Agost	28	12	28	68
Setembre	18	7	26	51
Octubre	0	0	0	0
Novembre	0	0	0	0
Desembre	0	0	0	0
TOTAL	89	58	142	289

Taula 3: Nº incendis per mesos

Prevençió d'incendis forestals



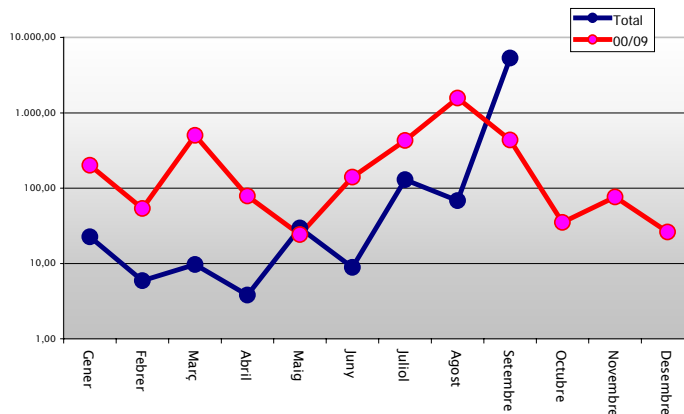
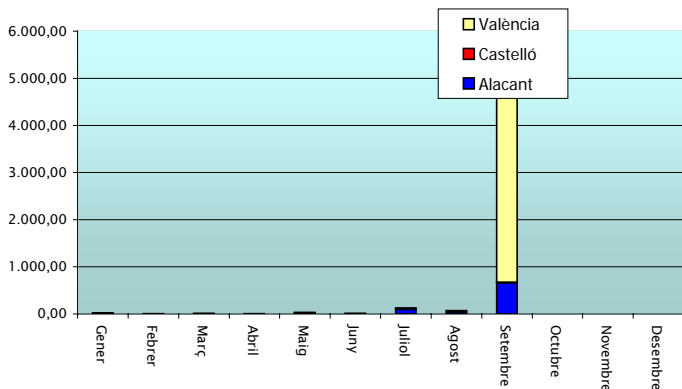
Gràfiques 6-7: Nombre d'incendis per mesos

	Alacant	Castelló	València	Total
Gener	15,50	0,00	7,00	22,50
Febrer	0,00	0,22	5,69	5,91
Març	2,76	0,00	6,90	9,66
Abril	1,51	0,06	2,23	3,80
Maig	15,92	8,39	5,26	29,57
Juny	1,14	4,67	3,03	8,84
Juliol	99,28	0,65	29,39	129,32
Agost	42,09	1,79	24,23	68,11
Setembre	659,37	14,11	4.648,46	5.321,94
Octubre	0,00	0,00	0,00	0,00
Novembre	0,00	0,00	0,00	0,00
Desembre	0,00	0,00	0,00	0,00
TOTAL	837,57	29,89	4.732,19	5.599,69

Taula 3: Superfície afectada per mesos

Evolució mensual: Superfície afectada.

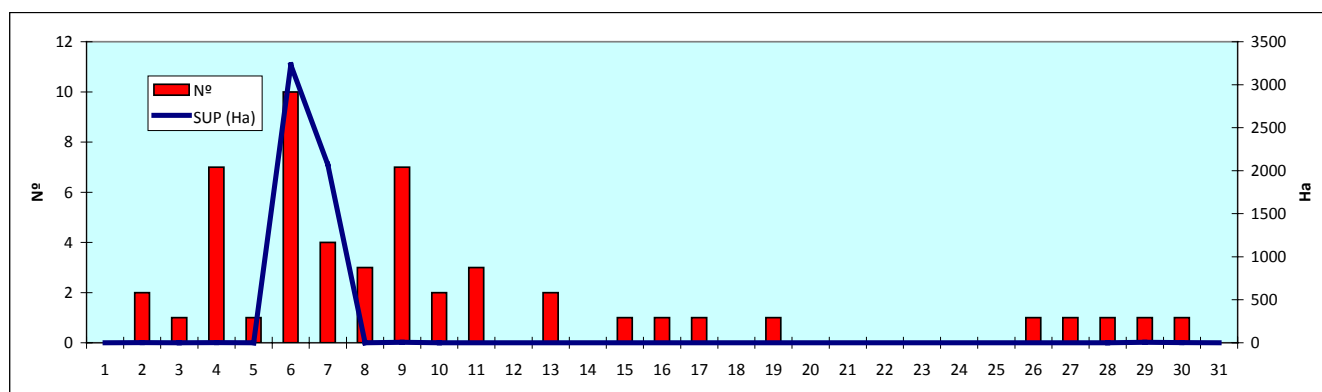
L'estudi de l'evolució mensual de la superfície afectada segueix una estructura semblant a la ja descrita en l'apartat referit al nombre, si bé en la comparació amb els valors mitjans, donada les grans diferències de valors s'ha utilitzat una escala logarítmica (gràfica 8).



Gràfiques 7-8: Superfície afectada per mesos

Evolució al llarg del mes.

En la gràfica 9, s'ha introduït un nou anàlisi que representa la incidència al llarg del mes en nombre i superfície.



Gràfica 9: Nombre d'incendis i superfície afectada per dia

Relació completa d'incendis

Data	Municipi	Sup	Causa	Paratge
02/09/2010	Les Coves de Vinromà	1,50	Llamp	Cubelles
02/09/2010	Santa Pola	0,03	Negligència	Vereda de Cendres
03/09/2010	Benidoleig	0,05	Intencionada	Camino del cementerio
04/09/2010	Morella	0,00	Llamp	Monte Herbasset
04/09/2010	Alcoi/Alcoy	1,60	Intencionada	Xirillent (costera la rata)
04/09/2010	Utiel	0,04	Intencionada	Rio Magro
04/09/2010	Montesa	0,45	Intencionada	Condoyer
04/09/2010	Guardamar del Segura	0,03	Intencionada	Pallaret
04/09/2010	Alcalà de Xivert	0,48	Negligència	El Bassol
04/09/2010	Vilafamés	0,03	En investigació	Camí Vell (Foia)
05/09/2010	Almenara	0,10	Llamp	Muntanyeta de la Bassa
06/09/2010	Castelló de Rugat	0,25	Intencionada	Bco. Marxilent
06/09/2010	Gandia	0,50	Intencionada	Santa Ana
06/09/2010	Ontinyent	1.957,17	Intencionada	Casa Ponce
06/09/2010	Alfafara	99,02	Intencionada	Solana-Collado -la Guerra-Torrater
06/09/2010	Benidoleig	0,10	Intencionada	Camino Urb. España la Vieja
06/09/2010	Simat de la Vallidigna	233,78	Intencionada	Barranc de les Cases
06/09/2010	Ali. Iniciado otra provincia	554,89	Intencionada	Serratella - Casa Ponce (Ontinyent)
06/09/2010	Val. Iniciado otra provincia	373,42	Intencionada	Collado de la Guerra (Alfafara)
06/09/2010	Peñíscola	9,00	Negligència	Cala Argilaga
06/09/2010	Alfarp	0,50	Negligència	L'Almaguer
07/09/2010	Turís	0,08	Intencionada	Castellet
07/09/2010	Rafelguaraf	2.071,77	Intencionada	La Lloma de Vicentico y otras
07/09/2010	Barxeta	0,50	Negligència	El Moli
07/09/2010	L'Alqueria de Asnar	1,20	En investigació	Bco. de Vargues
08/09/2010	Antella	0,08	Intencionada	Isla del Pla
08/09/2010	Sagunt/Sagunto	0,30	Negligència	Montanyeta de Pique
08/09/2010	La Vila Joiosa/Villajoyosa	0,10	Negligència	Venta del Charco
09/09/2010	Tavernes de la Vallidigna	1,00	Intencionada	La Cahicha
09/09/2010	Tuéjar	0,03	Intencionada	Los Planillos
09/09/2010	Tuéjar	0,65	Intencionada	Los Planillos
09/09/2010	Banyeres de Mariola	0,02	En investigació	Benassaid
09/09/2010	Redován	0,07	En investigació	La Pinada
09/09/2010	Llíria	0,15	En investigació	
09/09/2010	Sant Joan de Moró	3,00	Altres	Marieta La Serra
10/09/2010	Agost	0,40	Intencionada	Las Lomas
10/09/2010	Onil	0,01	En investigació	Alquitrana
11/09/2010	Guardamar del Segura	0,28	Intencionada	Moncayo (Pallaret)
11/09/2010	Beniarrés	0,01	En investigació	Pantano de Beniarres
11/09/2010	Planes	0,04	Altres	Lomas Arena (Casaques)
13/09/2010	Barxeta	0,10	Intencionada	Bco. Atmetler
13/09/2010	Riba-roja de Túria	0,02	En investigació	El Quint
15/09/2010	Benavites	0,40	Intencionada	Assagador Benavites
16/09/2010	Tuéjar	0,01	Intencionada	Peña Real
17/09/2010	Vall de Gallinera	0,05	Llamp	S ^a Almirante
19/09/2010	Utiel	0,10	Negligència	Las Tendetas
26/09/2010	Valencia	0,00	Negligència	Rafalell
27/09/2010	Sagunt/Sagunto	1,12	Negligència	El Picayo
28/09/2010	Montitxelvo / Montichelvo	0,05	Intencionada	La Serreta de la Creu
29/09/2010	Quatretonda	6,00	Intencionada	Bco. Pas de Castello
30/09/2010	Beniardá	1,50	Intencionada	Bco. de la Canal

DOCV.

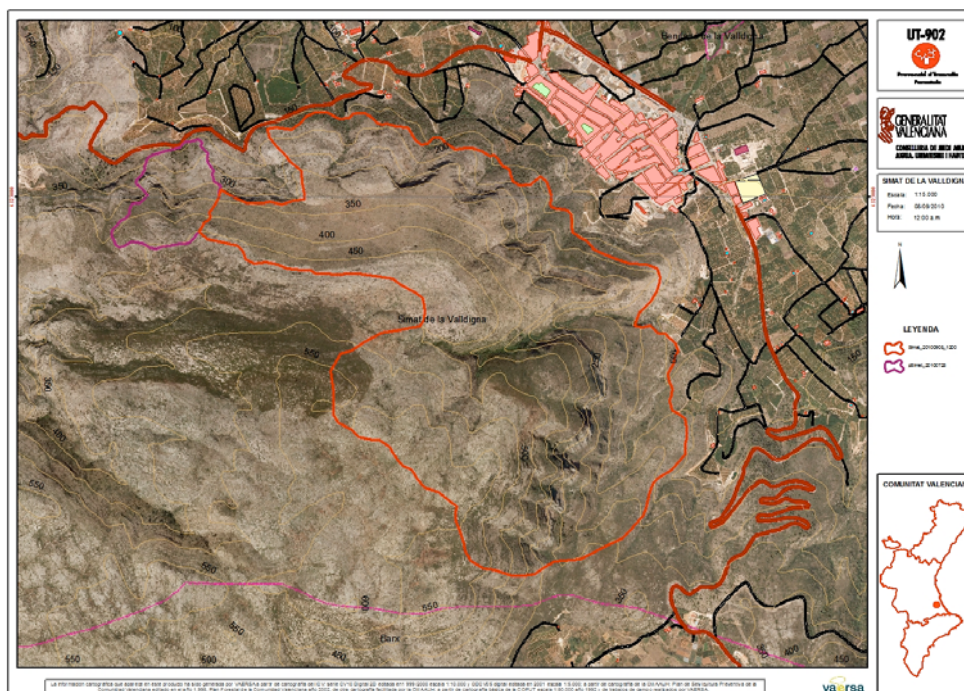
- **DOCV** núm.6365, de 29.09.2010. Conselleria de Medi Ambient, Aigua, Urbanisme i Habitatge. DECRET 150/2010, de 24 de setembre, del Consell, pel que es modifica el Reglament de la Llei 3/1993, de 9 de desembre, de la Generalitat, Forestal de la Comunitat Valenciana, i s'aprova la Instrucció Tècnica IT-MVLAT per al tractament de la vegetació en la zona de protecció de les línies elèctriques aèries d'alta tensió amb conductors nus al seu pas per terrenys forestals. [2010/10409]
- **DOCV** núm.6364, de 28.09.2010. Conselleria de Medi Ambient, Aigua, Urbanisme i Habitatge. RESOLUCIÓ de 20 de setembre del 2010, del conseller de Medi Ambient, Aigua, Urbanisme i Habitatge, per la que s'aprova el Pla local de prevenció d'incendis forestals de Bugarra. [2010/10222]
- **DOCV** núm.6364, de 28.09.2010. Conselleria de Medi Ambient, Aigua, Urbanisme i Habitatge. RESOLUCIÓ de 13 de setembre del 2010, del conseller de Medi Ambient, Aigua, Urbanisme i Habitatge, per la que s'aprova el Pla local de prevenció d'incendis forestals de Picassent. [2010/10229]
- **DOCV** núm.6362, de 24.09.2010. Conselleria de Medi Ambient, Aigua, Urbanisme i Habitatge. RESOLUCIÓ de 6 de setembre del 2010, del conseller de Medi Ambient, Aigua, Urbanisme i Habitatge, per la que s'aprova el Pla Local de Prevenció d'Incendis Forestals d'Alzira (València). [2010/10231]

•

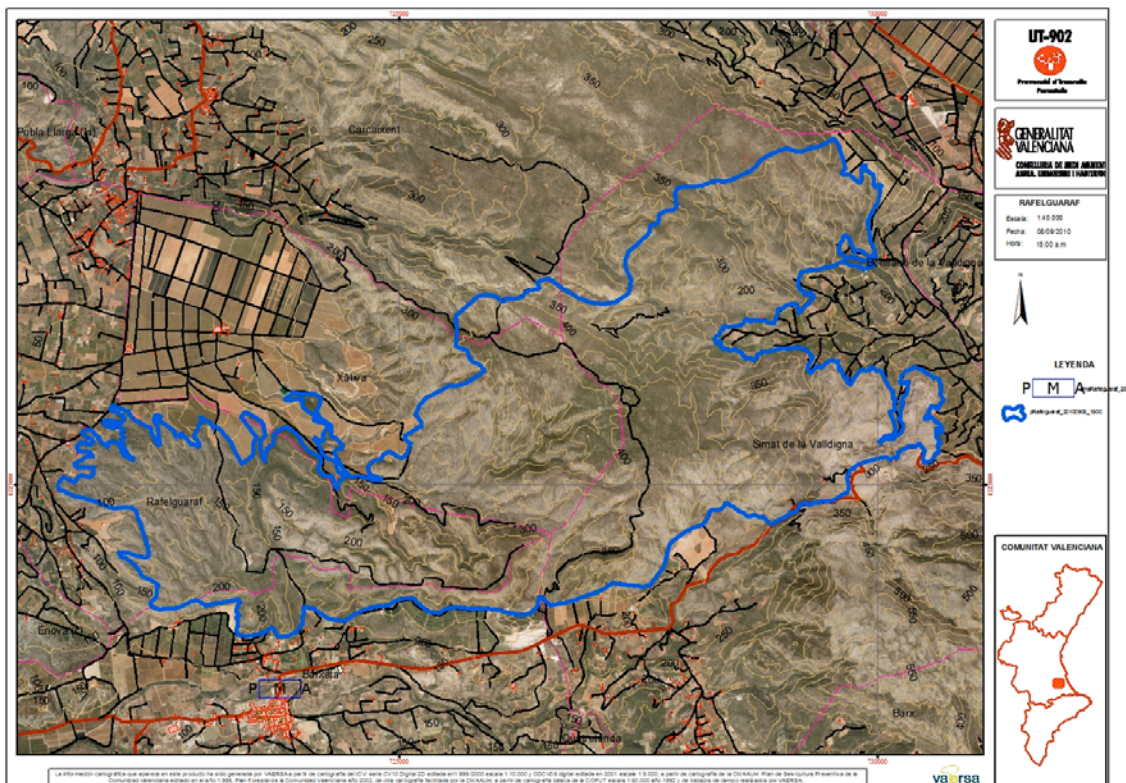
Anexo cartogràfic



Imatge 1: Perímetre incendis Alfara / Ontinyent



Imatge 2: Perímetre incendi Simat de la Valldigna



Imatge 3: Perímetre incendi Rafelguaraf