

**E
S
P
U
R
N
A**

Boletín informativo de Prevención de Incendios Forestales

Nº 15 – Marzo 2010



**GENERALITAT
VALENCIANA**

**CONSELLERIA DE MEDI AMBIENT
AIGUA, URBANISME I HABITATGE**

BOLETÍN INFORMATIVO Nº 15 -Año 2

Marzo 2010 – Contenido

Claves

No existe nada destacable en materia de incendios durante el mes de marzo, más allá de una cierta conflictividad ligada a quemas de cañares.

En total se han producido 13 incendios con una superficie afectada de 10,17 hectáreas.

CLAVES.....	2
DATOS ESTADÍSTICOS	3
VALORES ACUMULADOS	3
COMPARACIÓN CON LOS VALORES MEDIOS.....	4
EVOLUCIÓN MENSUAL: NÚMERO.....	4
EVOLUCIÓN MENSUAL: SUPERFICIE AFECTADA.....	5
EVOLUCIÓN A LO LARGO DEL MES.	6
RELACIÓN COMPLETA DE INCENDIOS EN EL PERIODO6	
DOCV. BOE.	6
NOTICIAS.....	7

Redacción: Sección de Prevención de Incendios Forestales. Conselleria de Medio Ambiente, Agua, Urbanismo y Vivienda

Datos estadísticos

Valores acumulados

En la tabla 1 se realiza un desglose detallado del número de incendios y la superficie afectada por provincias.

Periodo estudiado 01/01/10 a 31/03/10

Provincia	Número	Superficie afectada Ha				
		superficie rasa			arbolada	Total
		Cañar	Otras rasas	Total rasa		
Alicante	9	2,20	13,05	15,25	3,52	18,77
Castellón	3	0,01	0,01	0,02	0,20	0,22
Valencia	16	18,20	0,99	19,19	0,40	19,59
Total	28	20,41	14,05	34,46	4,12	38,58

Tabla 1: Desglose del número de incendios y superficie afectada por tipos y provincias

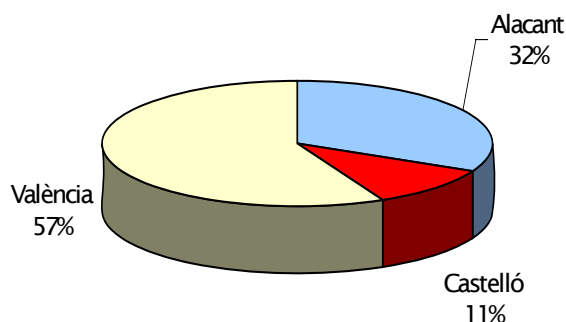


Gráfico 2: Número de incendios en porcentaje

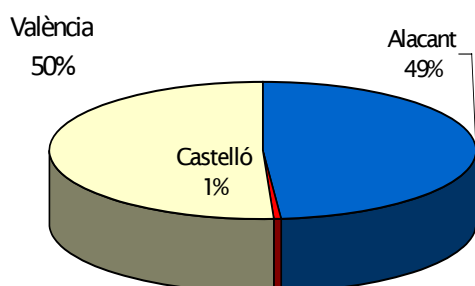


Gráfico 3: Porcentaje de superficie afectada por provincias

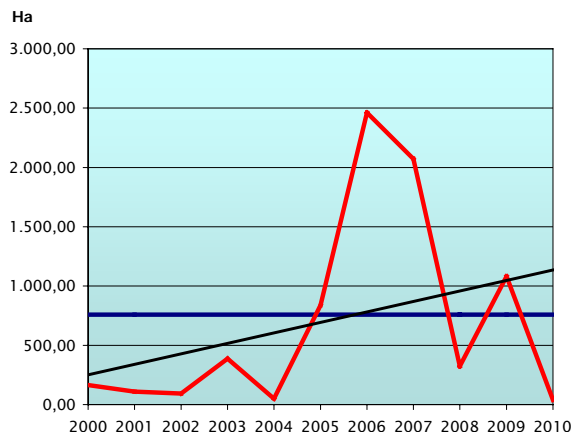
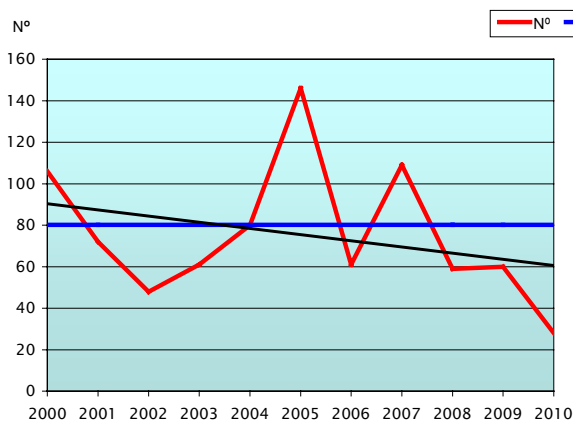
En la representación gráfica de los porcentajes provinciales en número y superficie (gráficas 2 y 3), se mantiene la baja presencia de la provincia de Castellón.

Comparación con los valores medios

Los valores acumulados a la fecha se mantienen claramente por debajo de los valores medios de la década en igual periodo (65 incendios y 758 hectáreas).

Año	Nº	Sup
2000	106	163,80
2001	72	109,13
2002	48	92,67
2003	61	386,95
2004	80	49,88
2005	146	837,85
2006	61	2.461,15
2007	109	2.071,61
2008	59	323,86
2009	60	1.080,21
2010	28	38,58

Tabla 2: Número y superficie en el mismo periodo



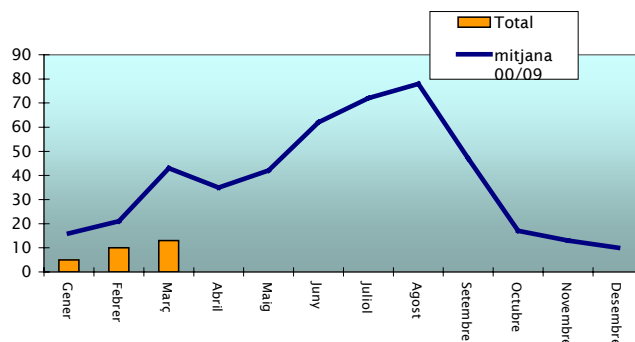
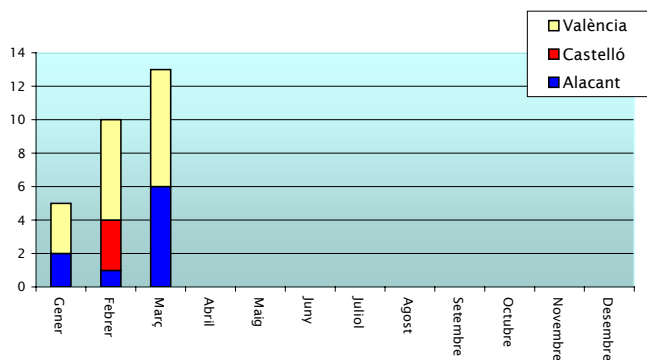
Gráficas 4-5: Evolución y tendencia de número y superficie de incendios en el periodo

Evolución mensual: número

La evolución mensual se representa a través de una tabla numérica en la que se recogen los valores para cada provincia, y el total de la Comunitat (tabla 3), junto con dos diferentes representaciones gráficas, una de valores acumulados por provincias y otra de comparación con la media de los últimos 10 años (gráficas 6 y 7).

	Alicante	Castellón	Valencia	Total
Enero	2	0	3	5
Febrero	1	3	6	10
Marzo	6	0	7	13
Abril	0	0	0	0
Mayo	0	0	0	0
Junio	0	0	0	0
Julio	0	0	0	0
Agosto	0	0	0	0
Septiembre	0	0	0	0
Octubre	0	0	0	0
Noviembre	0	0	0	0
Diciembre	0	0	0	0
TOTAL	9	3	16	28

Tabla 3: Nº incendios por meses



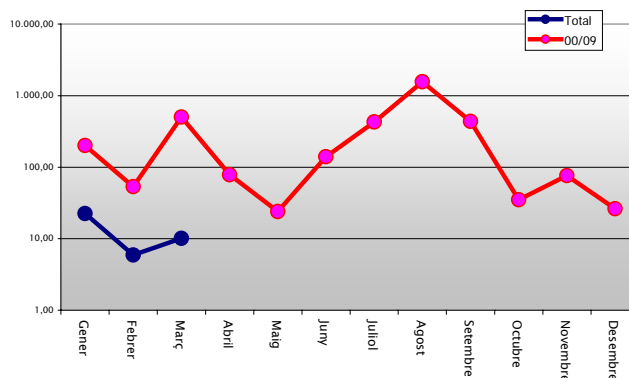
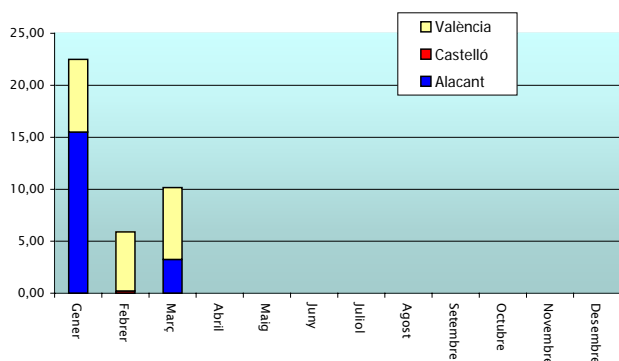
Graficas 6-7: Número de incendios por meses

	Alicante	Castellón	Valencia	Total
Enero	15,50	0,00	7,00	22,50
Febrero	0,00	0,22	5,69	5,91
Marzo	3,26	0,00	6,90	10,16
Abril	0,00	0,00	0,00	0,00
Mayo	0,00	0,00	0,00	0,00
Junio	0,00	0,00	0,00	0,00
Julio	0,00	0,00	0,00	0,00
Agosto	0,00	0,00	0,00	0,00
Septiembre	0,00	0,00	0,00	0,00
Octubre	0,00	0,00	0,00	0,00
Noviembre	0,00	0,00	0,00	0,00
Diciembre	0,00	0,00	0,00	0,00
TOTAL	18,76	0,22	19,59	38,57

Tabla 4: Superficie afectada por meses

Evolución mensual: Superficie afectada.

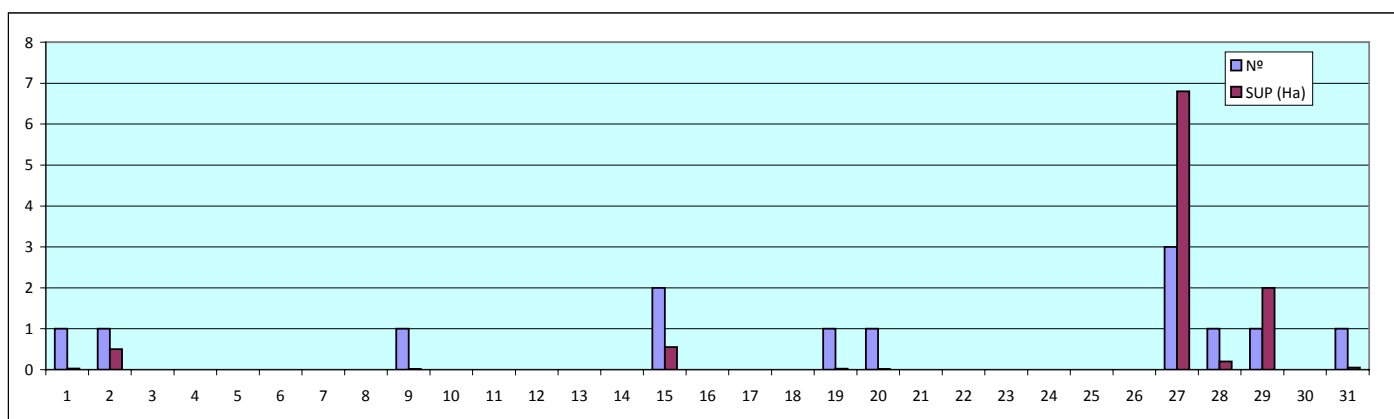
El estudio de la evolución mensual de la superficie afectada sigue una estructura similar a la ya descrita en el apartado referido al número, si bien en la comparación con los valores medios, dada las grandes diferencias de valores se ha utilizado una escala logarítmica (gráfica 8).



Graficas 7-8: Superficie afectada por meses

Evolució a lo largo del mes.

En la gráfica 9, se representa la incidencia de los incendios forestales a lo largo del mes, en número y superficie.



Gráfica 9: Número de incendios y superficie afectada por día del mes

Relación completa de incendios en el periodo

Fecha	Municipio	Sup	Causa	Paraje
01/03/2010	Albalat de la Ribera	0,03	Intencionado	Río Júcar
02/03/2010	Benifato	0,50	Negligencia	Castellet
09/03/2010	Benidorm	0,01	Intencionado	Foietes
15/03/2010	Agres	0,05	Negligencia	Barranco del Llop
15/03/2010	Monòver	0,50	Negligencia	El Siri
19/03/2010	Benavites	0,02	En investigación	Marjal de Almenara
20/03/2010	Sumacàrcer	0,01	En investigación	Pinella
27/03/2010	Canet d'En Berenguer	1,00	En investigación	Delta río Palancia
27/03/2010	Antella	0,30	En investigación	Río Júcar
27/03/2010	Benaguasil	5,50	Intencionado	La Pea
28/03/2010	Elx	0,20	Intencionado	P.N. Hondo (Vereda Cendres)
29/03/2010	Banyeres de Mariola	2,00	En investigación	La Marjal
31/03/2010	Torres-Torres	0,05	En investigación	Mont Blau

DOCV. BOE.

- **DOCV** DOCV núm. 6233, de 25.03.2010. Conselleria de Medio Ambiente, Agua, Urbanismo y Vivienda RESOLUCIÓN de 2 de marzo de 2010, del conseller de Medio Ambiente, Agua, Urbanismo y Vivienda, por la que se aprueba el Plan Local de Prevención de Incendios Forestales de La Font de la Figuera. [2010/2948]
- **DOCV** DOCV núm. 6225, de 12.03.2010. Conselleria de Medio Ambiente, Agua, Urbanismo y Vivienda RESOLUCIÓN de 2 de marzo de 2010, de la directora general de Gestión del Medio Natural,

por la cual se conceden las primas correspondientes al ejercicio 2009, para eliminación de restos agrícolas y vegetación no deseable sin empleo del fuego, en cultivos agrícolas leñosos de secano situados en una franja de 500 metros alrededor de los terrenos forestales incluidos en parques naturales de la Comunitat Valenciana. [2010/2780].

- **BOE** Ministerio de la Presidencia (BOE de 23/03/2010 - Sección I). Real Decreto 344/2010, de 19 de marzo, por el que se amplía el ámbito de aplicación de la Ley 3/2010, de 10 de marzo, por la que se aprueban medidas urgentes para paliar los daños producidos por los incendios forestales y otras catástrofes naturales ocurridas en varias comunidades autónomas.
- **BOE** Jefatura del Estado (BOE de 11/03/2010 - Sección I). Ley 3/2010, de 10 de marzo, por la que se aprueban medidas urgentes para paliar los daños producidos por los incendios forestales y otras catástrofes naturales ocurridos en varias Comunidades Autónomas
- **BOE** Ministerio de Justicia (BOE de 02/03/2010 - Sección II). Real Decreto 218/2010, de 1 de marzo, por el que se nombra Fiscal adscrita al Fiscal de Sala Coordinador contra los delitos relativos a la ordenación del territorio y la protección del patrimonio histórico, del medio ambiente e incendios forestales a doña Raquel Muñoz Aranz.

Noticias

- Los días 11 y 12 de marzo de 2010 se celebró en Cáceres la reunión anual del CLIF, Comité de Lucha Contra Incendios Forestales, foro técnico en el que por parte de la Comunitat Valenciana asistieron representantes de las Consellerías de Gobernación y de Medio Ambiente, Agua, Urbanismo y Vivienda.