

**E
S
P
U
R
N
A**

Butlletí informatiu de Prevenció d' Incendis Forestals

Nº 13 – Gener 2010



**GENERALITAT
VALENCIANA**

**CONSELLERIA DE MEDI AMBIENT
AIGUA, URBANISME I HABITATGE**

BUTLLETÍ INFORMATIU N° 13 – Any 2

Gener 2010 – Contingut

Claus

A pesar que s'han succeït les situacions de forts vents, amb ratxes màximes que una vegada més es poden considerar històriques, durant el mes de gener únicament s'han produït 5 incendis, sent el de major importància l'iniciat dia 1 en el municipi alacantí d'Aigües que va afectar un total de 15 hectàrees forestals.

Redacció: Secció de Prevenció d'Incendis Forestals. Conselleria de Medi Ambient, Aigua, Urbanisme i Habitatge

| | |
|---|----------|
| CLAUS..... | 2 |
| DADES ESTADÍSTIQUES..... | 3 |
| VALORS ACUMULATS | 3 |
| COMPARACIÓ AMB ELS VALORS MITJANS..... | 4 |
| EVOLUCIÓ MENSUAL: NOMBRE | 4 |
| EVOLUCIÓ MENSUAL: SUPERFÍCIE AFECTADA. | 5 |
| EVOLUCIÓ AL LLARG DEL MES..... | 6 |
| RELACIÓ COMPLETA D'INCENDIS | 6 |
| DOCV..... | 6 |
| NOTÍCIES | 7 |
| HEMEROTECA..... | 8 |

Dades estadístiques

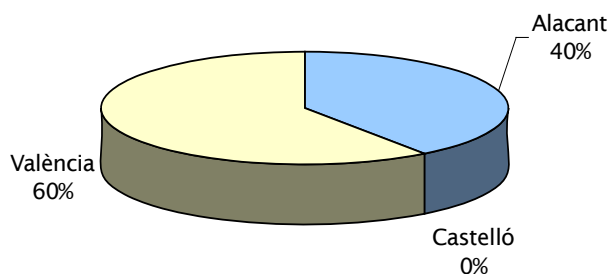
Valors acumulats

En la taula 1 es realitza un desglossament detallat del nombre d'incendis i la superfície afectada per províncies.

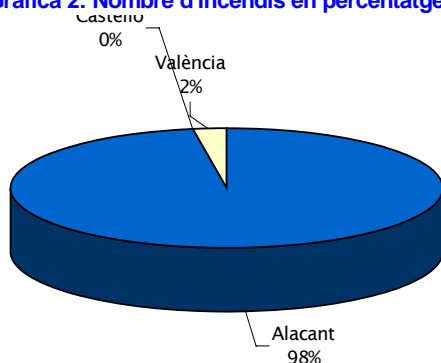
Període 01/01/10 a 31/01/10

| Província | Nombre | Superfície afectada Ha | | | | |
|-----------|--------|------------------------|--------------|------------|---------|-------|
| | | superfície rasa | | | arbrada | Total |
| | | Canyar | Altres rases | Total rasa | | |
| Alacant | 2 | 0,00 | 13,00 | 13,00 | 2,50 | 15,50 |
| Castelló | 0 | 0,00 | 0,00 | 0,00 | 0,00 | 0,00 |
| València | 3 | 0,36 | 0,03 | 0,39 | 0,00 | 0,39 |
| Total | 5 | 0,36 | 13,03 | 13,39 | 2,50 | 15,89 |

Taula 1: Desglossament del nombre d'incendis i superfície afectada per tipus i províncies



Gràfica 2: Nombre d'incendis en percentatge



Gràfica 3: Percentatge de superfície afectada per províncies

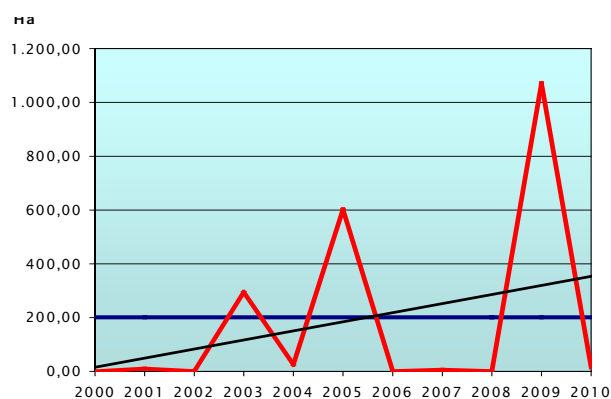
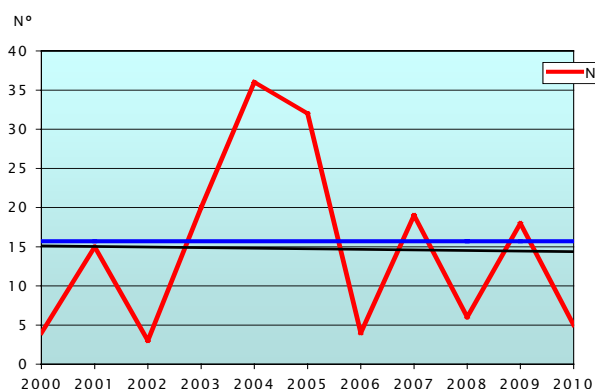
En la representació gràfica dels percentatges provincials en nombre i superfície (gràfiques 2 i 3), si bé el nombre de registres és encara molt baix, destaca la província de Castelló amb un percentatge nul.

Comparació amb els valors mitjans

En l'últim decenni el mes de gener ha presentat uns registres molt herráticos, però amb una clara tendència ascendent en superfície, com a mostra la gràfica 4. No obstant això els valors d'enguany es troben clarament per davall dels valors mitjans de la dècada (68 incendis i 201 hectàrees).

| Anv | Nº | Sup |
|------|----|----------|
| 2000 | 4 | 0,12 |
| 2001 | 15 | 9,82 |
| 2002 | 3 | 0,55 |
| 2003 | 20 | 294,49 |
| 2004 | 36 | 25,66 |
| 2005 | 32 | 602,13 |
| 2006 | 4 | 0,52 |
| 2007 | 19 | 5,56 |
| 2008 | 6 | 0,79 |
| 2009 | 18 | 1.070,80 |
| 2010 | 5 | 15,89 |

Taula 2: Nombre i superfície afectada al mateix període



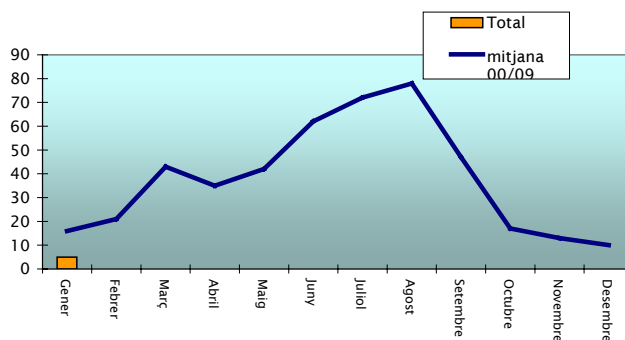
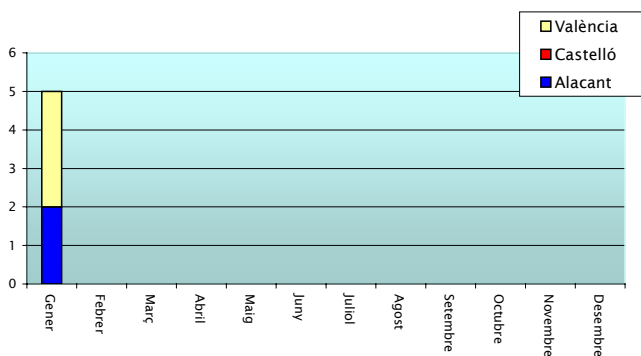
Gràfiques 4-5: Evolució i tendència de nombre i superfície d'incendis en el període

Evolució mensual: nombre

L'evolució mensual es representa a través d'una taula numèrica en què s'arreglen els valors per a cada província, i el total de la Comunitat (taula 3), junt amb dos diferents representacions gràfiques, una de valors acumulats per províncies i una altra de comparació amb la mitjana dels últims 10 anys (gràfiques 6 i 7).

| | Alacant | Castelló | València | Total |
|----------|---------|----------|----------|-------|
| Gener | 2 | 0 | 3 | 5 |
| Febrer | 0 | 0 | 0 | 0 |
| Març | 0 | 0 | 0 | 0 |
| Abril | 0 | 0 | 0 | 0 |
| Maig | 0 | 0 | 0 | 0 |
| Juny | 0 | 0 | 0 | 0 |
| Juliol | 0 | 0 | 0 | 0 |
| Agost | 0 | 0 | 0 | 0 |
| Setembre | 0 | 0 | 0 | 0 |
| Octubre | 0 | 0 | 0 | 0 |
| Novembre | 0 | 0 | 0 | 0 |
| Desembre | 0 | 0 | 0 | 0 |
| TOTAL | 2 | 0 | 3 | 5 |

Taula 3: Nº incendis per mesos



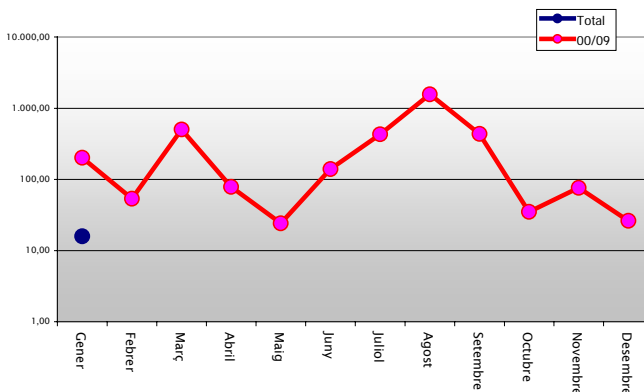
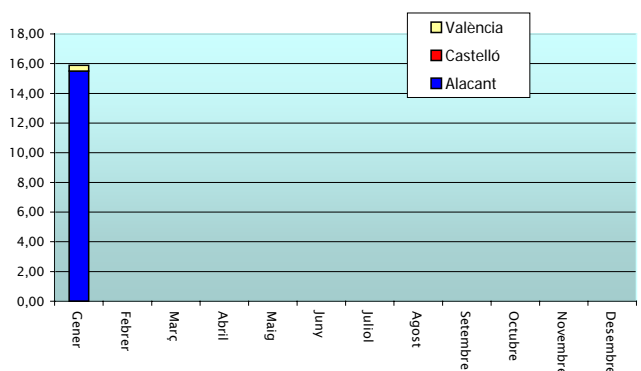
Gràfics 6-7: Nombre d'incendis per mesos

| | Alacant | Castelló | València | Total |
|----------|---------|----------|----------|-------|
| Gener | 15,50 | 0,00 | 0,39 | 15,89 |
| Febrer | 0,00 | 0,00 | 0,00 | 0,00 |
| Març | 0,00 | 0,00 | 0,00 | 0,00 |
| Abril | 0,00 | 0,00 | 0,00 | 0,00 |
| Maig | 0,00 | 0,00 | 0,00 | 0,00 |
| Juny | 0,00 | 0,00 | 0,00 | 0,00 |
| Juliol | 0,00 | 0,00 | 0,00 | 0,00 |
| Agost | 0,00 | 0,00 | 0,00 | 0,00 |
| Setembre | 0,00 | 0,00 | 0,00 | 0,00 |
| Octubre | 0,00 | 0,00 | 0,00 | 0,00 |
| Novembre | 0,00 | 0,00 | 0,00 | 0,00 |
| Desembre | 0,00 | 0,00 | 0,00 | 0,00 |
| TOTAL | 15,50 | 0,00 | 0,39 | 15,89 |

Taula 3: Superfície afectada per mesos

Evolució mensual: Superfície afectada.

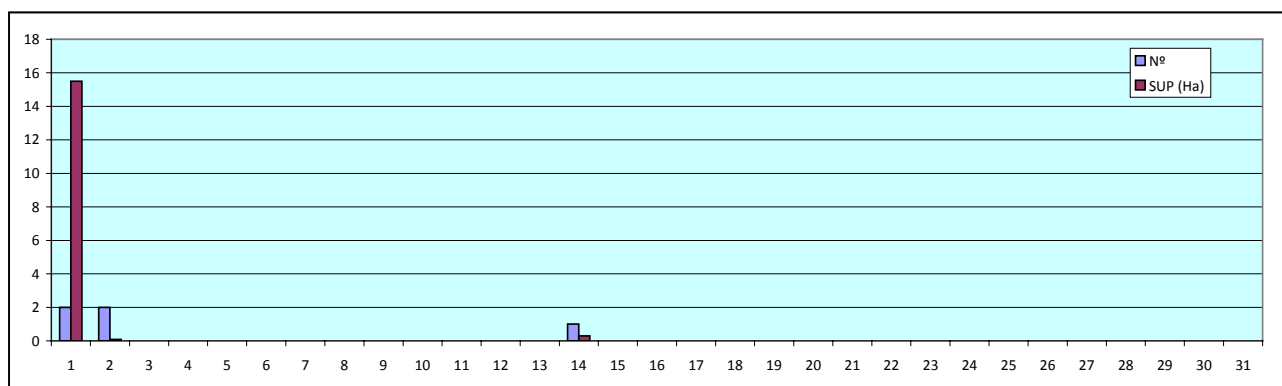
L'estudi de l'evolució mensual de la superfície afectada segueix una estructura semblant a la ja descrita en l'apartat referit al nombre, si bé en la comparació amb els valors mitjans, donada les grans diferències de valors s'ha utilitzat una escala logarítmica (gràfica 8).



Gràfics 7-8: Superfície afectada per mesos

Evolució al llarg del mes.

En la gràfica 9, s'ha introduït un nou anàlisi que representa la incidència al llarg del mes en nombre i superfície.



Gràfica 9: Nombre d'incendis i superfície afectada per dia del mes

Relació completa d'incendis

| Data | Municipi | Sup | Causa | Paratge |
|------------|-------------|-------|--------------|-------------------------|
| 01/01/2010 | Aigües | 15,00 | Intencionada | El Cantal |
| 01/01/2010 | Millena | 0,50 | Altres | Rodacanters |
| 02/01/2010 | Sellent | 0,06 | Intencionada | La Hoya |
| 02/01/2010 | Alzira | 0,03 | Intencionada | Con. del Huerto Pasiego |
| 14/01/2010 | Vilamarxant | 0,30 | Altres | Vilamarxant |

DOCV

- **DOCV núm. 6194**, de 28.01.2010. Conselleria de Medi Ambient, Aigua, Urbanisme i Habitatge RESOLUCIÓ de 14 de desembre del 2009, del conseller de Medi Ambient, Aigua, Urbanisme i Habitatge, per la que s'aprova el Pla local de prevenció d'incendis forestals de Bicorp. [2010/445]
- **DOCV núm. 6183**, de 13.01.2010. Conselleria de Medi Ambient, Aigua, Urbanisme i Habitatge RESOLUCIÓ de 7 de desembre del 2009, del conseller de Medi Ambient, Aigua, Urbanisme i Habitatge, per la que s'aprova el Pla local de prevenció d'incendis forestals de Gandia. [2009/14591]

Notícies

- Els dies 13 a 15 de gener es va desenrotllar a Còrdova el Taller sobre Lliçons Apreses dels Grans Incendis Forestals, en el qual representants de les diferents CC.AA. van presentar les experiències adquirides en els grans incendis forestals ocorreguts a l'any 2009, en representació de la Comunitat Valenciana la ponent va ser la senyora Irene Rodríguez Rodrigo, directora general de Prevençió, Extinció d'Incendis i Emergències..

Hemeroteca

mas que intervienen en los mismos trabo-
rar con la debida celeridad y eficacia.

La desaparición de la enorme cantidad
de pinos que hasta el momento se ha re-
gistrado ha causado gran consternación
en toda la isla.—Mencheta.

EL FUEGO SE EXTIENDE RAPIDAMEN- TE EN ALICANTE

Alicante 12. Se ha declarado un in-
cendio en las montañas colindantes a
Aguas de Busot, población alicantina que
dista varios kilómetros de la capital. Des-
de Alicante se observa a las once de la
noche una monumental llamarada, lo que
da idea de la extraordinaria importancia
del siniestro, que está destruyendo una
gran pinada que circunda aquella locali-
dad. Las autoridades levantinas han salido
para dicho lugar. También han salido per-
sonal del Cuerpo de Bomberos de Alicante,
Guardia Civil y guardas forestales de las
localidades limítrofes con el fin de coor-
dinar en los trabajos de extinción. El fue-
go se propaga rápidamente como conse-
cuencia del fuerte viento reinante. Dado
el riesgo que amenaza a la población, las
autoridades han decidido evacuar el pre-
ventorio antituberculoso existente en
Aguas de Busot.—Cifra.

UN FRENTE DE DIEZ KILOMETROS

Alicante 12. Una auténtica escena de
éxodo se está registrando en Aguas de
Busot, ya que el incendio continúa avan-
zando a lo largo de la montaña de modo
vestiginoso, sin que prácticamente sea po-
sible, por el momento, detener la acción
de las llamas.

Ante las noticias alarmantes que conti-
nuadamente se han venido recibiendo en
Alicante, se han cursado órdenes a la
Agrupación de Infantería del Regimiento
de San Fernando para que acuda con la

A B C. JULIO DE 1961. EDICION DE LA MAÑANA. PAG. 48



80 DEPARTAMENTOS

El Corte Inglés

mayor premura al citado lugar y cooperar
asimismo en los trabajos.

Según las últimas noticias recibidas, se
calcula en una longitud de diez kilóme-
tros el frente del incendio.—Mencheta.

Alicante 13 (madrugada). A cuatro tér-
minos alcanza ya el incendio forestal ini-
ciado esta tarde en Aguas de Busot. Pa-
sada la medianoche, el viento arreció y
sopló variando constantemente de direc-
ción, por lo que las llamas se extendieron
de forma imprevisible. Además de los mon-
tes cuyas plantaciones han sido consumi-
das por el fuego, las llamas se extienden
por los parajes de Busot, Reyey y Jijona.

Se continúa trabajando denodadamente,
y en el lugar del suceso siguen las autori-
dades alicantinas, encabezadas por el go-
bernador civil, que dirige las labores de
extinción. En Alicante se registra a estas
horas de la noche un viento fortísimo.—
Mencheta.

LAS LLAMAS ABARCAN EN VALENCIA CUARENTA KILOMETROS

Valencia 12. Se ha declarado esta tar-
de un incendio en los montes de Yatova,
que poco a poco, y debido al fuerte viento
reinante, se ha propagado a tres términos
más. Unos cuarenta kilómetros abarca
este incendio. Han tenido que ser evacua-
das las treinta familias que viven en el
pantano de Forata y los muchachos que
estaban acampados en el campamento del
Cid Campeador. Han intervenido vecinos
de varios pueblos en los trabajos de ex-
tinción, así como la Guardia Civil de Va-
lencia, acompañada del teniente coronel,
que se ha trasladado a la zona del siniestro.
De momento no hay que lamentar