

**E
S
P
U
R
N
A**



**Boletín informativo
de Prevención de
Incendios
Forestales**

Nº 13 – Enero 2010



**GENERALITAT
VALENCIANA**

**CONSELLERIA DE MEDI AMBIENT
AIGUA, URBANISME I HABITATGE**

BOLETÍN INFORMATIVO Nº 13 – Año 2

Enero 2010 – Contenido

Claves

A pesar de que se han sucedido las situaciones de fuertes vientos, con rachas máximas que una vez más se pueden considerar históricas, durante el mes de enero únicamente se han producido 5 incendios, siendo el de mayor importancia el iniciado día 1 en el municipio alicantino de Aigües que afectó a un total de 15 hectáreas forestales.

| | |
|---|----------|
| CLAVES | 2 |
| DATOS ESTADÍSTICOS | 3 |
| VALORES ACUMULADOS | 3 |
| COMPARACIÓN CON LOS VALORES MEDIOS..... | 4 |
| EVOLUCIÓN MENSUAL: NÚMERO..... | 4 |
| EVOLUCIÓN MENSUAL: SUPERFICIE AFECTADA. | 5 |
| EVOLUCIÓN A LO LARGO DEL MES. | 6 |
| RELACIÓN COMPLETA DE INCENDIOS EN EL PERIODO | 6 |
| DOCV | 6 |
| NOTICIAS | 7 |
| HEMEROTECA | 8 |

Redacción: Sección de Prevención de Incendios Forestales. Conselleria de Medio Ambiente, Agua, Urbanismo y Vivienda

Datos estadísticos

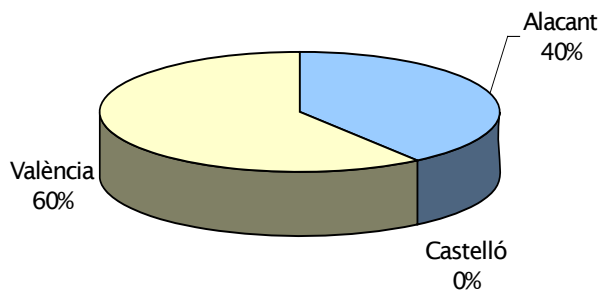
Valores acumulados

En la tabla 1 se realiza un desglose detallado del número de incendios y la superficie afectada por provincias.

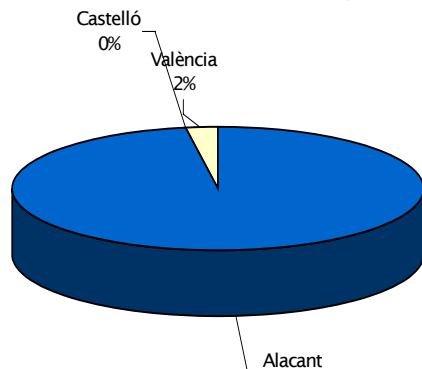
Periodo estudiado 01/01/10 a 31/01/10

| Provincia | Número | Superficie afectada Ha | | | | |
|-----------|--------|------------------------|-------------|------------|----------|-------|
| | | superficie rasa | | | arbolada | Total |
| | | Cañar | Otras rasas | Total rasa | | |
| Alicante | 2 | 0,00 | 13,00 | 13,00 | 2,50 | 15,50 |
| Castellón | 0 | 0,00 | 0,00 | 0,00 | 0,00 | 0,00 |
| Valencia | 3 | 0,36 | 0,03 | 0,39 | 0,00 | 0,39 |
| Total | 5 | 0,36 | 13,03 | 13,39 | 2,50 | 15,89 |

Tabla 1: Desglose del número de incendios y superficie afectada por tipos y provincias



Gráfica 2: Número de incendios en porcentaje



Gráfica 3: Porcentaje de superficie afectada por provincias

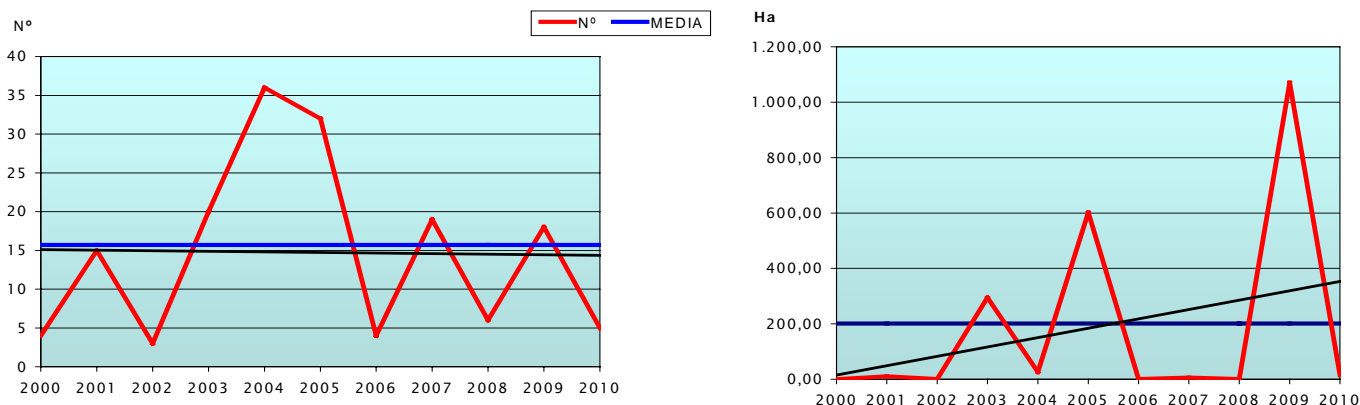
En la representación gráfica de los porcentajes provinciales en número y superficie (gráficas 2 y 3), si bien el número de registros es todavía muy bajo, destaca la provincia de Castellón con un porcentaje nulo.

Comparación con los valores medios

En el último decenio el mes de enero ha presentado unos registros muy herráticos, pero con una clara tendencia ascendente en superficie, como muestra la gráfica 4. Sin embargo los valores de este año se encuentran claramente por debajo de los valores medios de la década (68 incendios y 201 hectáreas).

| Año | Nº | Sup |
|------|----|----------|
| 2000 | 4 | 0,12 |
| 2001 | 15 | 9,82 |
| 2002 | 3 | 0,55 |
| 2003 | 20 | 294,49 |
| 2004 | 36 | 25,66 |
| 2005 | 32 | 602,13 |
| 2006 | 4 | 0,52 |
| 2007 | 19 | 5,56 |
| 2008 | 6 | 0,79 |
| 2009 | 18 | 1.070,80 |
| 2010 | 5 | 15,89 |

Tabla 2: Número y superficie en el mismo periodo



Gráficas 4-5: Evolución y tendencia de número y superficie de incendios en el periodo

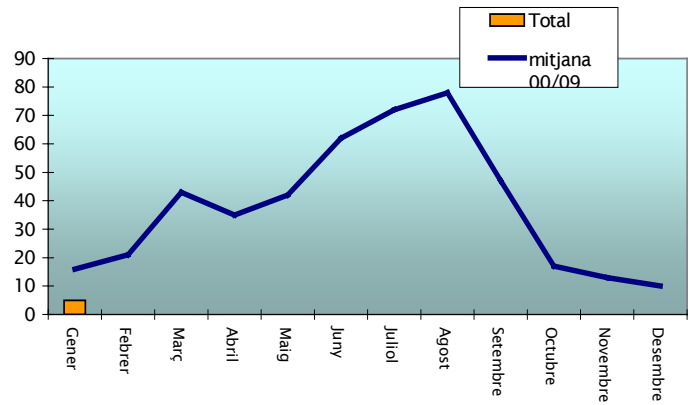
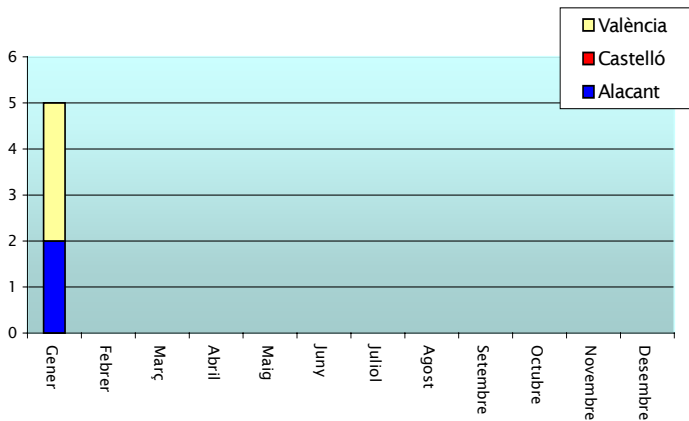
Evolución mensual: número

La evolución mensual se representa a través de una tabla numérica en la que se recogen los valores para cada provincia, y el total de la Comunitat (tabla 3), junto con dos diferentes representaciones gráficas, una de valores acumulados por provincias y otra de comparación con la media de los últimos 10 años (gráficas 6 y 7).

| | Alicante | Castellón | Valencia | Total |
|------------|----------|-----------|----------|-------|
| Enero | 2 | 0 | 3 | 5 |
| Febrero | 0 | 0 | 0 | 0 |
| Marzo | 0 | 0 | 0 | 0 |
| Abril | 0 | 0 | 0 | 0 |
| Mayo | 0 | 0 | 0 | 0 |
| Junio | 0 | 0 | 0 | 0 |
| Julio | 0 | 0 | 0 | 0 |
| Agosto | 0 | 0 | 0 | 0 |
| Septiembre | 0 | 0 | 0 | 0 |
| Octubre | 0 | 0 | 0 | 0 |
| Noviembre | 0 | 0 | 0 | 0 |
| Diciembre | 0 | 0 | 0 | 0 |
| TOTAL | 2 | 0 | 3 | 5 |

Tabla 3: Nº incendios por meses

Prevençió d'incendis forestals



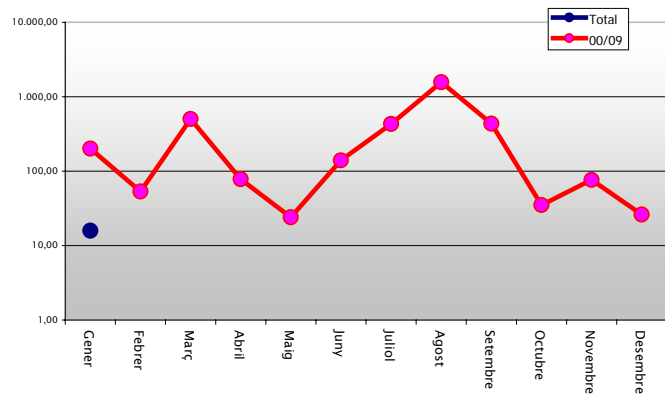
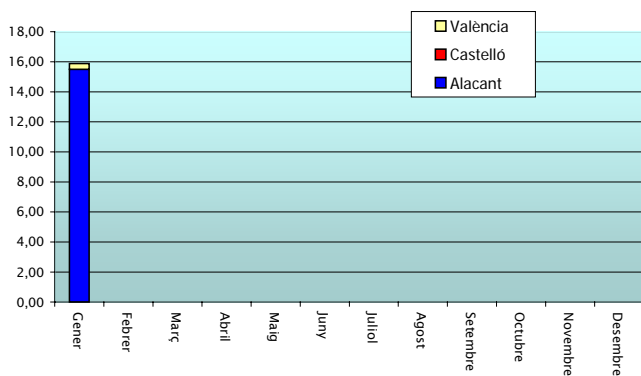
Graficas 6-7: Número de incendios por meses

| | Alicante | Castellón | Valencia | Total |
|------------|----------|-----------|----------|-------|
| Enero | 15,50 | 0,00 | 0,39 | 15,89 |
| Febrero | 0,00 | 0,00 | 0,00 | 0,00 |
| Marzo | 0,00 | 0,00 | 0,00 | 0,00 |
| Abril | 0,00 | 0,00 | 0,00 | 0,00 |
| Mayo | 0,00 | 0,00 | 0,00 | 0,00 |
| Junio | 0,00 | 0,00 | 0,00 | 0,00 |
| Julio | 0,00 | 0,00 | 0,00 | 0,00 |
| Agosto | 0,00 | 0,00 | 0,00 | 0,00 |
| Septiembre | 0,00 | 0,00 | 0,00 | 0,00 |
| Octubre | 0,00 | 0,00 | 0,00 | 0,00 |
| Noviembre | 0,00 | 0,00 | 0,00 | 0,00 |
| Diciembre | 0,00 | 0,00 | 0,00 | 0,00 |
| TOTAL | 15,50 | 0,00 | 0,39 | 15,89 |

Tabla 4: Superficie afectada por meses

Evolución mensual: Superficie afectada.

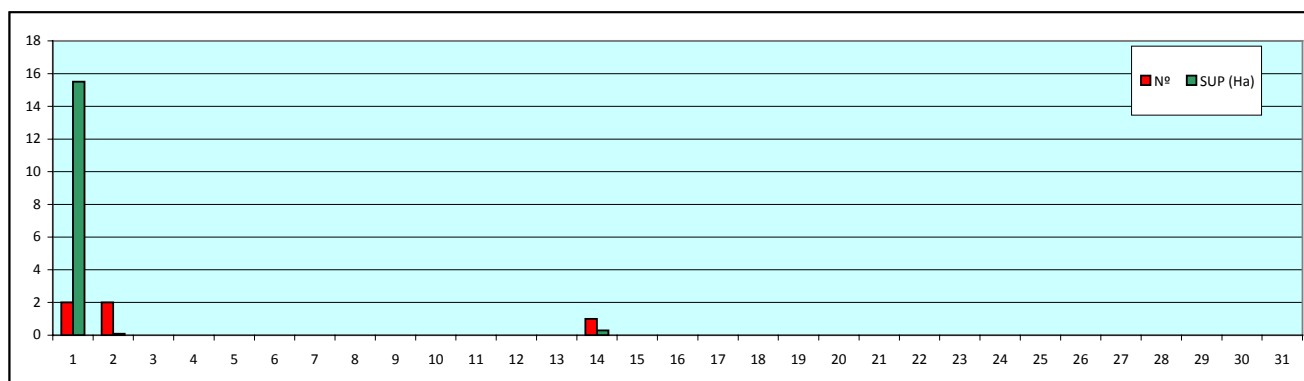
El estudio de la evolución mensual de la superficie afectada sigue una estructura similar a la ya descrita en el apartado referido al número, si bien en la comparación con los valores medios, dada las grandes diferencias de valores se ha utilizado una escala logarítmica (gráfica 8).



Graficas 7-8: Superficie afectada por meses

Evolució a lo largo del mes.

En la gráfica 9, se ha introducido un nuevo análisis que representa la incidencia a lo largo del mes en número y superficie.



Grafica 9: Número de incendios y superficie afectada por día del mes

Relación completa de incendios en el periodo

| Fecha | Municipio | Sup | Causa | Paraje |
|------------|-------------|-------|--------------|-------------------------|
| 01/01/2010 | Aigües | 15,00 | Intencionado | El Cantal |
| 01/01/2010 | Millena | 0,50 | Otras | Rodacanters |
| 02/01/2010 | Sellent | 0,06 | Intencionado | La Hoya |
| 02/01/2010 | Alzira | 0,03 | Intencionado | Con. del Huerto Pasiego |
| 14/01/2010 | Vilamarxant | 0,30 | Otras | Vilamarxant |

DOCV

- **DOCV núm. 6194**, de 28.01.2010. Conselleria de Medio Ambiente, Agua, Urbanismo y Vivienda RESOLUCIÓN de 14 de diciembre de 2009, del conseller de Medio Ambiente, Agua, Urbanismo y Vivienda, por la que se aprueba el Plan local de prevención de incendios forestales de Bicip. [2010/445]
- **DOCV núm. 6183**, de 13.01.2010. Conselleria de Medio Ambiente, Agua, Urbanismo y Vivienda RESOLUCIÓN de 7 de diciembre de 2009, del conseller de Medio Ambiente, Agua, Urbanismo y Vivienda, por la que se aprueba el Plan local de prevención de incendios forestales de Gandia. [2009/14591]

Noticias

- Los días 13 a 15 de enero se desarrolló en Córdoba el Taller sobre Lecciones Aprendidas de los Grandes Incendios Forestales, en el cual representantes de las diferentes CC.AA. presentaron las experiencias adquiridas en los grandes incendios forestales ocurridos en el año 2009, en representación de la Comunitat Valenciana la ponente fue Doña Irene Rodríguez Rodrigo, Directora General de Prevención, Extinción de Incendios y Emergencias.

Hemeroteca

mas que intervienen en los mismos trabo-
rar con la debida celeridad y eficacia.

La desaparición de la enorme cantidad
de pinos que hasta el momento se ha re-
gistrado ha causado gran consternación
en toda la isla.—Mencheta.

EL FUEGO SE EXTIENDE RAPIDAMEN- TE EN ALICANTE

Alicante 12. Se ha declarado un in-
cendio en las montañas colindantes a
Aguas de Busot, población alicantina que
dista varios kilómetros de la capital. Des-
de Alicante se observa a las once de la
noche una monumental llamarada, lo que
da idea de la extraordinaria importancia
del siniestro, que está destruyendo una
gran pinada que circunda aquella locali-
dad. Las autoridades levantinas han salido
para dicho lugar. También han salido per-
sonal del Cuerpo de Bomberos de Alicante,
Guardia Civil y guardas forestales de las
localidades limítrofes con el fin de coor-
dinar en los trabajos de extinción. El fue-
go se propaga rápidamente como conse-
cuencia del fuerte viento reinante. Dado
el riesgo que amenaza a la población, las
autoridades han decidido evacuar el pre-
ventorio antituberculoso existente en
Aguas de Busot.—Cifra.

UN FRENTE DE DIEZ KILOMETROS

Alicante 12. Una auténtica escena de
éxodo se está registrando en Aguas de
Busot, ya que el incendio continúa avan-
zando a lo largo de la montaña de modo
vestiginoso, sin que prácticamente sea po-
sible, por el momento, detener la acción
de las llamas.

Ante las noticias alarmantes que conti-
nuadamente se han venido recibiendo en
Alicante, se han cursado órdenes a la
Agrupación de Infantería del Regimiento
de San Fernando para que acuda con la

A B C. JULIO DE 1961. EDICION DE LA MAÑANA. PAG. 48



80 DEPARTAMENTOS

El Corte Inglés

mayor premura al citado lugar y cooperar
asimismo en los trabajos.

Según las últimas noticias recibidas, se
calcula en una longitud de diez kilóme-
tros el frente del incendio.—Mencheta.

Alicante 13 (madrugada). A cuatro tér-
minos alcanza ya el incendio forestal ini-
ciado esta tarde en Aguas de Busot. Pa-
sada la medianoche, el viento arreció y
sopló variando constantemente de direc-
ción, por lo que las llamas se extendieron
de forma imprevisible. Además de los mon-
tes cuyas plantaciones han sido consumi-
das por el fuego, las llamas se extienden
por los parajes de Busot, Reyey y Jijona.

Se continúa trabajando denodadamente,
y en el lugar del suceso siguen las autori-
dades alicantinas, encabezadas por el go-
bernador civil, que dirige las labores de
extinción. En Alicante se registra a estas
horas de la noche un viento fortísimo.—
Mencheta.

LAS LLAMAS ABARCAN EN VALENCIA CUARENTA KILOMETROS

Valencia 12. Se ha declarado esta tar-
de un incendio en los montes de Yatova,
que poco a poco, y debido al fuerte viento
reinante, se ha propagado a tres términos
más. Unos cuarenta kilómetros abarca
este incendio. Han tenido que ser evacua-
das las treinta familias que viven en el
pantano de Forata y los muchachos que
estaban acampados en el campamento del
Cid Campeador. Han intervenido vecinos
de varios pueblos en los trabajos de ex-
tinción, así como la Guardia Civil de Va-
lencia, acompañada del teniente coronel,
que se ha trasladado a la zona del siniestro.
De momento no hay que lamentar