

Prevenció d'Incendis forestals

BUTLLETÍ INFORMATIU

ABRIL 2009

Nº 4



NO TIRE COLILLAS
PELIGRO
DE INCENDIO



GENERALITAT
VALENCIANA

CONSELLERIA DE MEDI AMBIENT
AIGUA, URBANISME I HABITATGE

BUTLLETÍ INFORMATIU N° 4

Abril 2009 – Contingut

Claus

A l'abril ha continuat la tònica iniciada en el passat mes de febrer, amb uns valors, 31 incendis i 9,20 hectàrees afectades, inferiors als valors mitjans del mes..

CLAUS	2
DADES ESTADÍSTIQUES	3
VALORS ACUMULATS	3
COMPARACIÓ AMB ELS VALORS MITJANS	4
EVOLUCIÓ MENSUAL: NOMBRE....	4
EVOLUCIÓ MENSUAL: SUPERFÍCIE AFECTADA.	5
RELACIÓ COMPLETA D'INCENDIS EN EL PERIODE	6
OBRES	7

Dades estadístiques

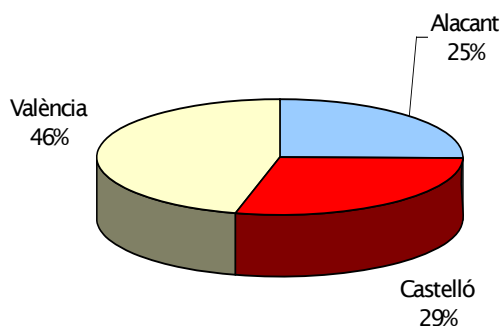
Valors acumulats

En la taula 1 es realitza un desglossament detallat del nombre d'incendis i la superfície afectada per províncies.

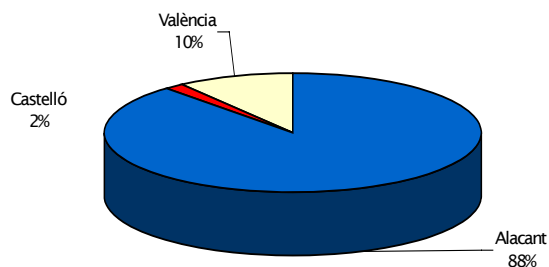
Període estudiat 01/01/09 a 30/04/09

Província	Nombre	Superfície afectada Ha				
		superfície rasa			arbrada	Total
		Canyar	Altres rases	Total rasa		
Alacant	23	0,87	76,11	76,98	885,41	962,39
Castelló	26	0,55	13,35	13,90	3,29	17,19
València	42	5,28	74,62	79,90	29,95	109,85
Total	91	6,70	164,08	170,78	918,65	1.089,43

Taula 1: Desglossament del nombre d'incendis i superfície afectada per tipus i províncies



Gràfica 2: Nombre d'incendis en percentatge



Gràfica 3: Percentatge de superfície afectada per províncies

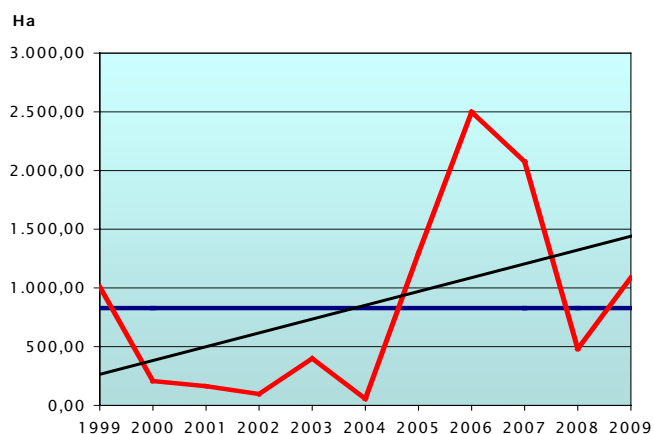
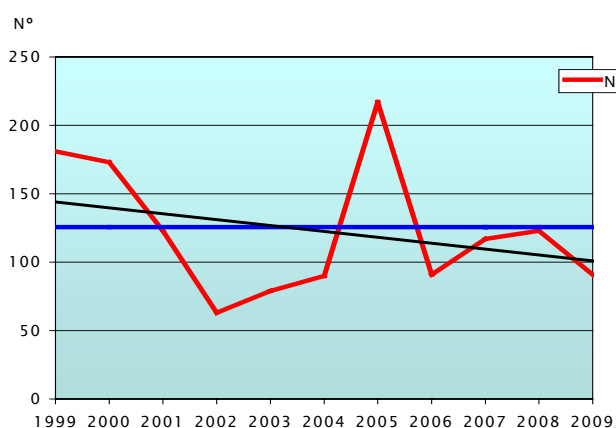
En la representació gràfica dels percentatges provincials en número i superfície (gràfiques 2 i 3) es mostra com es manté el predomini de la província d'Alacant en el que respecta a superfície afectada, si bé la província de València ja arriba a un 10% del total. Els percentatges numèrics es mantenen en estàndards normals.

Comparació amb els valors mitjans

Pel que fa al nombre, els 91 incendis ocorreguts a la data es mantenen per davall del valor mitjà de l'última dècada (126). La superfície segueix per damunt del registre mitjà (828,40 Hi ha), però en un grau menor que en mesos anteriors.

Any	Nº	Sup
1999	181	1.010,03
2000	173	207,33
2001	123	162,74
2002	63	98,20
2003	79	398,63
2004	90	56,16
2005	217	1.295,13
2006	91	2.497,94
2007	117	2.075,96
2008	123	481,90
2009	91	1.089,43

Taula 2: Nombre i superfície afectada al mateix període



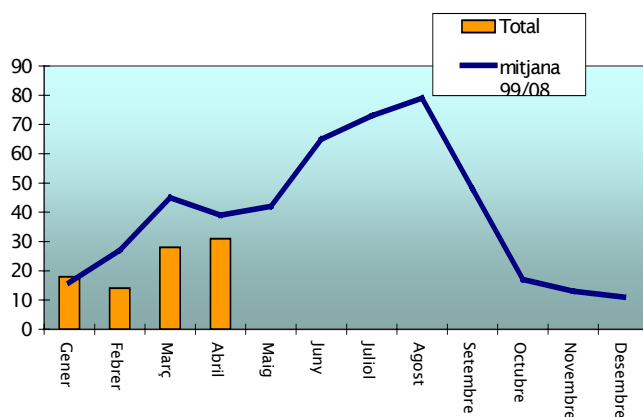
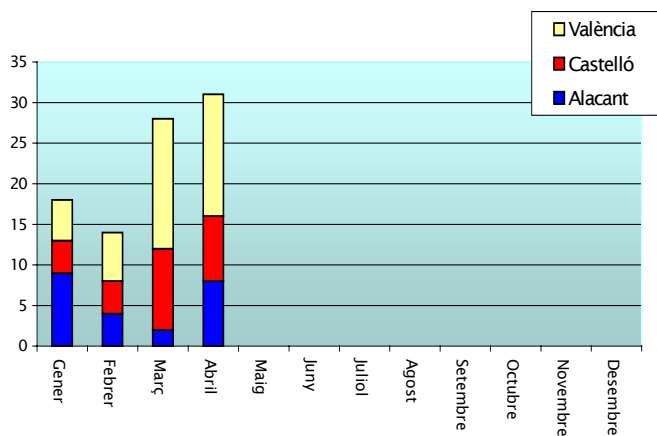
Gràfiques 4-5: Evolució i tendència de superfície i nombre d'incendis en el període

Evolució mensual: nombre

L'evolució mensual es representa a través d'una taula numèrica en què s'arreglen els valors per a cada província, i el total de la Comunitat (taula 3), junt amb dos diferents representacions gràfiques, una valors acumulats per províncies i una altra de comparació amb la mitjana dels últims 10 anys (gràfiques 6 i 7).

	Alacant	Castelló	València	Total
Gener	9	4	5	18
Febrer	4	4	6	14
Març	2	10	16	28
Abril	8	8	15	31
Maig	0	0	0	0
Juny	0	0	0	0
Juliol	0	0	0	0
Agost	0	0	0	0
Setembre	0	0	0	0
Octubre	0	0	0	0
Novembre	0	0	0	0
Desembre	0	0	0	0
TOTAL	23	26	42	91

Taula 3: Nº incendis per mesos



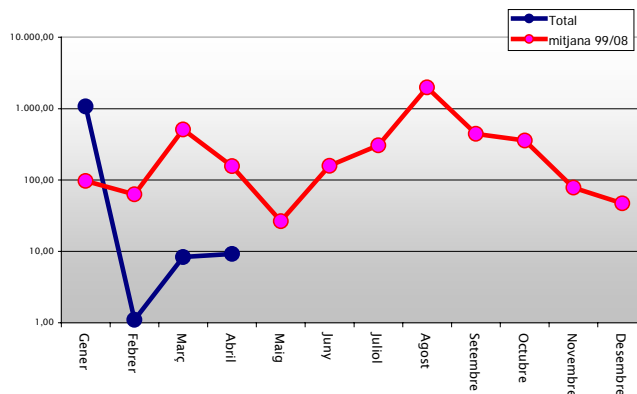
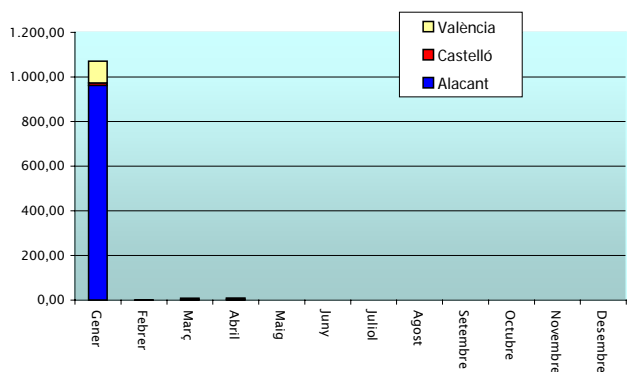
Gràfics 6-7: Nombre d'incendis per mesos

	Alacant	Castelló	València	Total
Gener	961,90	11,40	97,50	1.070,80
Febrer	0,16	0,29	0,65	1,10
Març	0,01	2,78	5,52	8,31
Abril	0,32	2,72	6,17	9,21
Maig	0,00	0,00	0,00	0,00
Juny	0,00	0,00	0,00	0,00
Juliol	0,00	0,00	0,00	0,00
Agost	0,00	0,00	0,00	0,00
Setembre	0,00	0,00	0,00	0,00
Octubre	0,00	0,00	0,00	0,00
Novembre	0,00	0,00	0,00	0,00
Desembre	0,00	0,00	0,00	0,00
TOTAL	962,39	17,19	109,84	1.089,42

Taula 3: Superfície afectada per mesos

Evolució mensual: Superfície afectada.

L'estudi de l'evolució mensual de la superfície afectada segueix un estructura semblant a la ja descrita en l'apartat referit al nombre, si bé en la comparació amb els valors mitjans, donat les grans diferències de valors s'ha utilitzat una escala logarítmica (gràfica 8).



Gràfics 7-8: Superfície afectada per mesos

Relació completa d'incendis en el període

Data	Municipi	Sup	Causa	Paratge
03/04/2009	Redován	0,02	En investigació	Monte La Sierra (El Xinar)
04/04/2009	Montserrat	0,04	Negligència	Los Rincones
06/04/2009	Vilanova d'Alcolea	0,50	En investigació	L'Assut
13/04/2009	Algar del Palancia	0,43	Negligència	El Raco de Alfara
16/04/2009	Cabanes	0,06	Rellamp	Molinet
16/04/2009	Vilamarxant	0,40	Intencionada	Rodana del Pico
16/04/2009	Elx/Elche	0,02	Intencionada	Puçol
18/04/2009	Serra	0,00	Rellamp	Alto del Pino
21/04/2009	Monforte del Cid	0,02	Altres	Mama del Cid
21/04/2009	Enguera	0,15	En investigació	Farracuat
21/04/2009	Benirredrà	0,00	Negligència	Deposit
23/04/2009	Ludiente	0,80	Intencionada	La Carrascosa
24/04/2009	Elx/Elche	0,01	En investigació	Algoda
24/04/2009	Navarrés	0,01	Negligència	Peña Fraile
24/04/2009	Cirat	0,10	Negligència	La Pileta
24/04/2009	Benaguasil	2,50	Intencionada	Chucheve-Palmeral
25/04/2009	Elx/Elche	0,01	En investigació	Algoda
26/04/2009	Albalat dels Tarongers	0,00	Intencionada	El Murtal
26/04/2009	Sagunt/Sagunto	0,02	Negligència	Gausa
27/04/2009	Sagunt/Sagunto	0,01	Intencionada	Pla de Bou
27/04/2009	Vilamarxant	1,50	Intencionada	La Rodana del Pico
27/04/2009	Venta del Moro	0,06	Negligència	Viñas Viejas
29/04/2009	Benissa	0,04	En investigació	Oltá
29/04/2009	Albocàsser	1,17	Intencionada	Segarró
30/04/2009	Torralba del Pinar	0,01	Rellamp	Alto del Campo
30/04/2009	Torralba del Pinar	0,02	Rellamp	Hoya La Majá
30/04/2009	Bolulla	0,20	En investigació	Pinet
30/04/2009	Guardamar del Segura	0,01	Intencionada	El Rebollo
30/04/2009	Llíria	0,05	Negligència	La Carrasqueta
30/04/2009	Albaida	1,00	En investigació	Font del Arriero
30/04/2009	La Pobla de Benifassà	0,06	Rellamp	Umbrias de Benifasar

Obres

Relació d'últimes obres adjudicades

Nº Proposta	Títol	2009	2010	2011-12	Total
026/09-I	Llenado de depósitos de agua	70.000,00	69.999,40	0,00	139.999,40
112/08-A	Reparación y mantenimiento caminos en la Demarcación Alcoi	78.534,66	123.411,63	0,00	201.946,29
216/08-C	Áreas cortafuegos Demarcación centro Castellón	26.216,71	78.650,14	131.083,56	235.950,41
326/08-V	Áreas cortafuegos Demarcación de Chelva	256.551,46	769.654,38	1.282.757,31	2.308.963,15
229/08-C	Mantenimiento pistas forestales en la Demarcación de Sant Mateu	100.000,00	167.666,74	0,00	267.666,74
336/08-V	Áreas cortafuegos en la Demarcación Forestal de Reguena	27.531,05	350.709,29	673.887,53	1.052.127,87
309/08-V	Mantenimiento pistas forestales en la Demarcación de Chelva	175.843,98	483.570,95	131.882,98	791.297,91