

Prevenção de Incendios forestales

red de observatorios forestales

BOLETÍN INFORMATIVO

nombre: La Muela
municipio: Fanzara

MARZO 2009

Nº 3

coordenadas U.T.M.:

X: 727.427
Y: 4.429.050
Z: 704



CONSELLERIA DE TERRITORI I HABITATGE



GENERALITAT VALENCIANA

CONSELLERIA DE MEDI AMBIENT AIGUA, URBANISME I HABITATGE

BOLETÍN INFORMATIVO Nº 3

Marzo 2009 – Contenido

Claves

Marzo ha sido un mes sin ningún tipo de incidencia de importancia en lo referente al número y superficie afectada por los incendios forestales, con unos valores muy por debajo de la media de la última década.

Como hechos destacados se debe resaltar la participación de una representación del Servicio de Prevención y Sanidad Forestal en el CLIF (Comité de Lucha Contra Incendios Forestales) y la visita de una delegación de técnicos forestales portugueses a la ZAU de Los Serrranos (Valencia).

CLAVES.....	2
DATOS ESTADÍSTICOS.....	3
VALORES ACUMULADOS	3
COMPARACIÓN CON LOS VALORES MEDIOS	4
EVOLUCIÓN MENSUAL: NÚMERO	4
EVOLUCIÓN MENSUAL: SUPERFICIE AFECTADA.	5
RELACIÓN COMPLETA DE INCENDIOS EN EL PERIODO	6
DOCV/BOE.....	7
NOTICIAS	7
PUBLICACIONES	8

Datos estadísticos

Valores acumulados

En la tabla 1 se realiza un desglose detallado del número de incendios y la

Periodo estudiado 01/01/09 a 31/03/09

Provincia	Número	Superficie afectada Ha				
		superficie rasa			arbolada	Total
		Cañar	Otras rasas	Total rasa		
Alicante	15	0,84	76,07	76,91	885,16	962,07
Castellón	17	0,55	10,62	11,17	2,30	13,47
Valencia	26	3,76	72,90	76,66	26,99	103,65
Total	58	5,15	159,59	164,74	914,45	1.079,19

Tabla 1: Desglose del número de incendios y superficie afectada por tipos y provincias
superficie afectada por provincias.

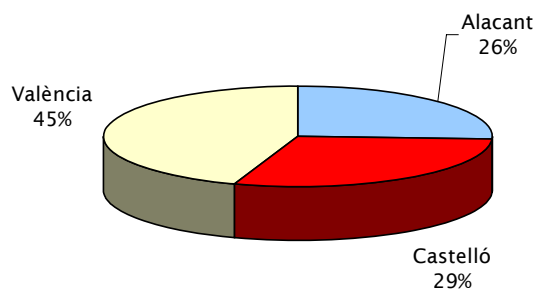


Gráfico 2: Número de incendios en porcentaje

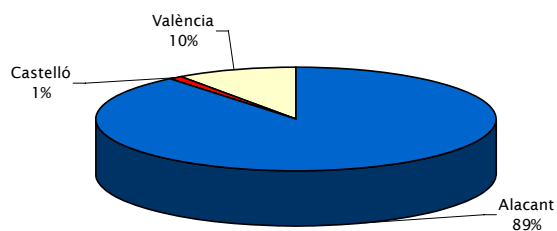


Gráfico 3: Porcentaje de superficie afectada por provincias

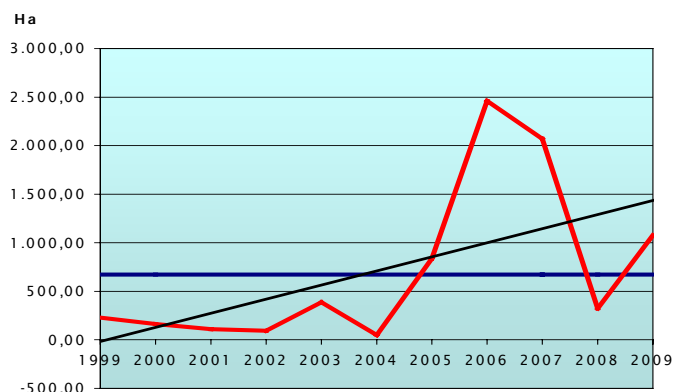
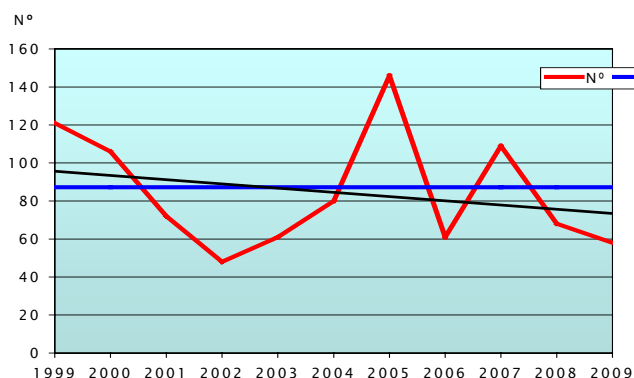
En la representación gráfica de los porcentajes provinciales en número y superficie (gráficas 2 y 3) se mantiene un claro predominio de la provincia de Alicante, de manera especial en lo referente a hectáreas afectadas.

Comparación con los valores medios

En lo referente al número, los **58 incendios** ocurridos a la fecha se encuentran por debajo del valor medio de la última década (87). Aunque la superficie se distancia de los resultados medios (672,40 Ha).

Año	Nº	Sup
1999	121	227,88
2000	106	163,80
2001	72	109,13
2002	48	92,67
2003	61	386,95
2004	80	49,88
2005	146	837,85
2006	61	2.461,15
2007	109	2.071,61
2008	68	323,08
2009	58	1.079,19

Tabla 2: Número y superficie en el mismo periodo



Graficas 4-5: Evolución y tendencia de superficie y número de incendios en el periodo

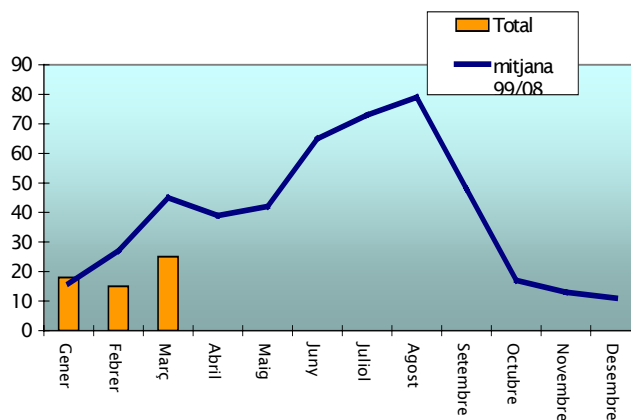
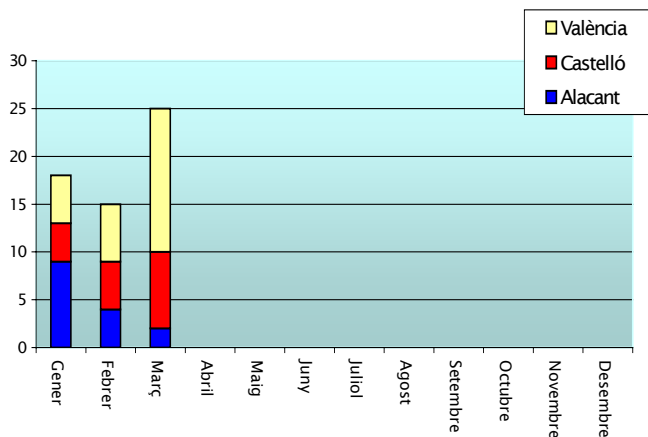
Evolución mensual: número

La evolución mensual se representa a través de una tabla numérica en la que se recogen los valores para cada provincia, y el total de la Comunitat (tabla 3), junto con dos diferentes representaciones gráficas, una de valores acumulados por provincias y otra de comparación con la media de los últimos 10 años (gráficas 6 y 7).

	Alicante	Castellón	Valencia	Total
Enero	9	4	5	18
Febrero	4	5	6	15
Marzo	2	8	15	25
Abril	0	0	0	0
Mayo	0	0	0	0
Junio	0	0	0	0
Julio	0	0	0	0
Agosto	0	0	0	0
Septiembre	0	0	0	0
Octubre	0	0	0	0
Noviembre	0	0	0	0
Diciembre	0	0	0	0
TOTAL	15	17	26	58

Tabla 3: Nº incendios por meses

Prevençió d'incendis forestals



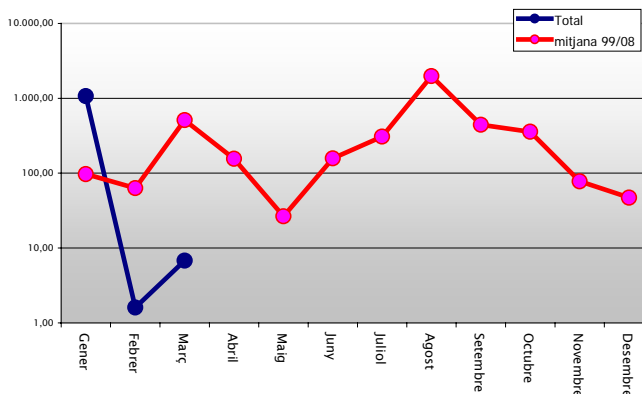
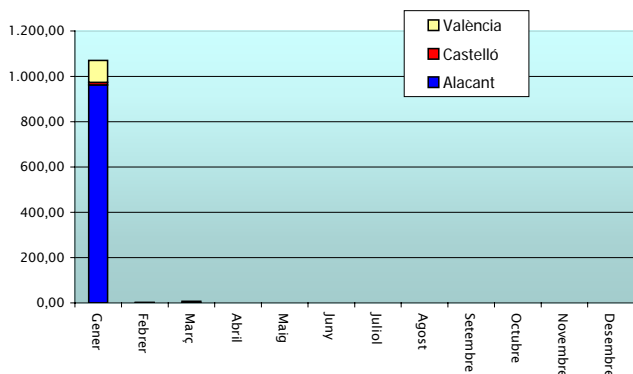
Graficas 6-7: Número de incendios por meses

	Alicante	Castellón	Valencia	Total
Enero	961,90	11,40	97,50	1.070,80
Febrero	0,16	0,79	0,65	1,60
Marzo	0,01	1,28	5,50	6,79
Abril	0,00	0,00	0,00	0,00
Mayo	0,00	0,00	0,00	0,00
Junio	0,00	0,00	0,00	0,00
Julio	0,00	0,00	0,00	0,00
Agosto	0,00	0,00	0,00	0,00
Septiembre	0,00	0,00	0,00	0,00
Octubre	0,00	0,00	0,00	0,00
Noviembre	0,00	0,00	0,00	0,00
Diciembre	0,00	0,00	0,00	0,00
TOTAL	962,07	13,47	103,65	1.079,19

Evolución mensual: Superficie afectada.

El estudio de la evolución mensual de la superficie afectada sigue una estructura similar a la ya descrita en el apartado referido al número, si bien en la comparación con los valores medios, dada las grandes diferencias de valores se ha utilizado una escala logarítmica (gráfica 8).

Tabla 4: Superficie afectada por meses



Graficas 7-8: Superficie afectada por meses

Relación completa de incendios en el periodo

Fecha	Municipio	Sup	Causa	Paraje
07/03/2009	Simat de la Valldigna	0,34	Negligencia	El Tossal
08/03/2009	Villar del Arzobispo	0,40	Negligencia	La Huerta
09/03/2009	Soneja	0,20	Negligencia	Juncarico
10/03/2009	Chiva	0,03	Negligencia	Masia de Cardona
10/03/2009	Bellús	0,00	Intencionado	Presa del Pantano W
13/03/2009	Viver	0,25	Otras	Monleón
13/03/2009	Moixent/Mogente	0,70	Negligencia	Puntalet
15/03/2009	Navajas	0,20	Negligencia	El Llano
16/03/2009	Quartell	0,01	Intencionado	Azagador de Quartell
16/03/2009	Torrent	0,20	Negligencia	Mas del Jutje
17/03/2009	Riba-roja de Túria	0,15	Negligencia	Mas de Traver
20/03/2009	El Campello	0,00	Otras	El Pitxador
20/03/2009	Turís	3,00	Negligencia	Barranco la Carencia
20/03/2009	Bolulla	0,01	En investigación	La Rabosa
20/03/2009	Venta del Moro	0,08	Negligencia	La Conejera
21/03/2009	Higueruelas	0,20	Intencionado	Fuente del ladron
22/03/2009	Cálig	0,35	Negligencia	Ermita del Socorro
22/03/2009	Requena	0,10	Negligencia	Los Isidros
24/03/2009	Benavites	0,04	Intencionado	Sequia del Racó-Cases de Querat
26/03/2009	Benicàssim/Benicasim	0,10	En investigación	Lloma de Molto
26/03/2009	Venta del Moro	0,05	Negligencia	Rambla Albosa
27/03/2009	Vilafamés	0,15	Negligencia	Caragol
28/03/2009	Vilanova d'Alcolea	0,03	En investigación	Mas de Calaf
29/03/2009	Benlloch	0,00	En investigación	Don Valls

DOCV/BOE

- **DOCV 5977 (18/03/09)**
Decreto 40/2009, de 13 de marzo del Consell, por el que se aprueba el Reglamento que desarrolla la Ley 4/200, de 19 de Junio, de la Generalitat, del Voluntariado.

marzo, del Consell, por el que se incluye en el Catálogo de Montes de Utilidad Pública de la Provincia de Valencia el monte denominado Devesa de l'Albufera, situado en el término municipal de Valencia y propiedad de su Ayuntamiento.
- **DOCV 5980 (24/03/09)**
Conselleria de Governación
RESOLUCIÓN de 21 de noviembre de 2008, del conseller de Governación, por la que se publica la Propuesta de Reglamento de las Agrupaciones Locales de Voluntarios de Protección Civil.
- **DOCV 5980 (24/03/09)**
Conselleria de Medio Ambiente, Agua, Urbanismo y Vivienda.
DECRETO 46/2009, de 20 de
- **BOE 79 (1/04/09)** Resolución de 6 de marzo 2009, de la Secretaría de Estado de Medio Rural y Agua, por la que se dispone el cese de don Francisco Jarabo Sánchez, como Subdirector General de Política Forestal y Desertificación.

Noticias

- Los días 26 y 27 de marzo se desarrolló en la ciudad de Cuenca la reunión anual del Comité de Lucha Contra Incendios Forestales, con participación de representantes del Ministerio de Medio Ambiente, Medio Rural y Marino, y de las diferentes CC.AA.

concretamente por parte de la Comunitat Valenciana, asistió una delegación técnica de las Consellerias de Medio Ambiente, Agua, Urbanismo y Vivienda, y de Governación.
- El pasado día 31 de marzo una delegación de 16 técnicos forestales portugueses, responsables de la puesta en marcha de una red primaria de áreas cortafuegos en su país, visitó la ZAU de Los Serranos.



[Visita de la delegación técnica portuguesa](#)

Publicaciones

Ya está disponible en la página web del European Forest Fire Information System la publicación "Forest Fires in Europe 2007".

