

Prevenció d'Incendis forestals

red de observatorios forestales

BUTLLETÍ INFORMATIU

nom: la Muntanya
municipi: Fanzara

MARÇ 2009

Nº 3

coordenadas U.T.M.:

X: 727.427
Y: 4.429.050
Z: 704



CONSELLERIA DE TERRITORI I HABITATGE



GENERALITAT VALENCIANA

CONSELLERIA DE MEDI AMBIENT AIGUA, URBANISME I HABITATGE

BUTLLETÍ INFORMATIU Nº 3

Març 2009 – Contingut

Claus

Març ha sigut un mes sense cap tipus d'incidència d'importància pel que fa al nombre i superfície afectada pels incendis forestals, amb uns valors molt per davall de la mitjana de l'última dècada.

Com fets destacats s'ha de ressaltar la participació d'una representació del Servei de Prevençió i Sanitat Forestal en el CLIF (Comité de Lluita Contra Incendis Forestals) i la visita d'una delegació de tècnics forestals portuguesos a la ZAU dels Serranos (València).

CLAUS	2
DADES ESTADÍSTIQUES	3
VALORS ACUMULATS	3
COMPARACIÓ AMB ELS VALORS MITJANS	4
EVOLUCIÓ MENSUAL: NOMBRE..	4
EVOLUCIÓ MENSUAL: SUPERFÍCIE AFECTADA.	5
RELACIÓ COMPLETA D'INCENDIS EN EL PERIODE	6
DOCV/BOE	7
NOTÍCIES	7
PUBLICACIONS	8

Dades estadístiques

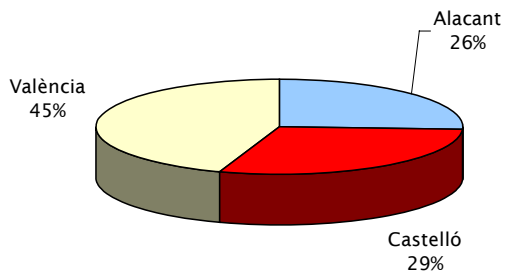
Valors acumulats

En la taula 1 es realitza un desglossament detallat del nombre d'incendis i la superfície afectada per províncies.

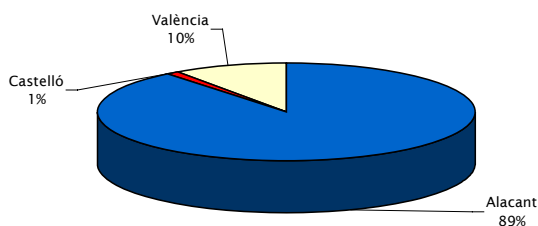
Període estudiat 01/01/09 a 31/03/09

Província	Nombre	Superfície afectada Ha				
		superfície rasa			arbrada	Total
		Canyar	Altres rases	Total rasa		
Alacant	15	0,84	76,07	76,91	885,16	962,07
Castelló	17	0,55	10,62	11,17	2,30	13,47
València	26	3,76	72,90	76,66	26,99	103,65
Total	58	5,15	159,59	164,74	914,45	1.079,19

Taula 1: Desglossament del nombre d'incendis i superfície afectada per tipus i províncies



Gràfica 2: Nombre d'incendis en percentatge



Gràfica 3: Percentatge de superfície afectada per províncies

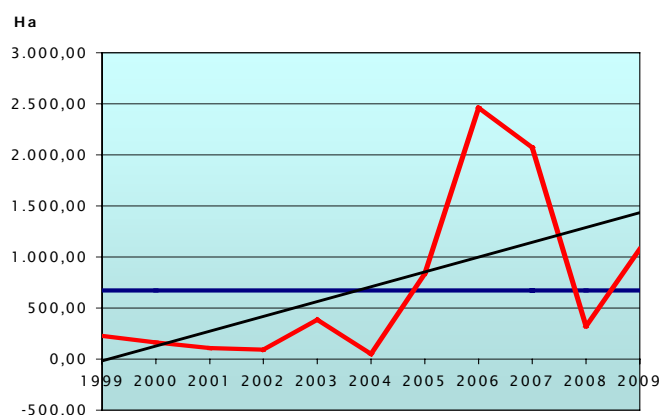
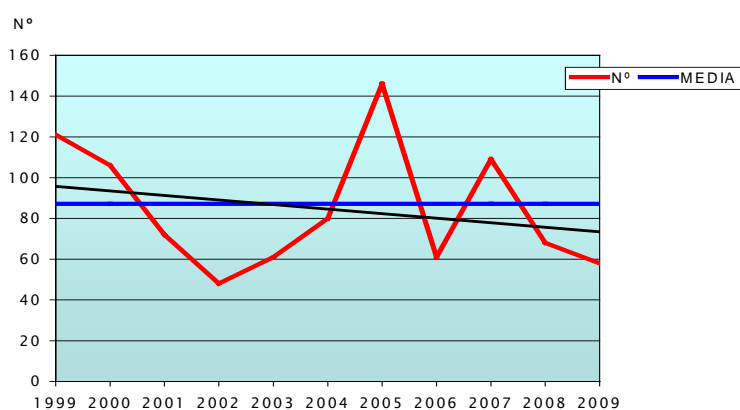
En la representació gràfica dels percentatges provincials en nombre i superfície (gràfiques 2 i 3) es manté un clar predomini de la província d'Alacant, de manera especial pel que fa a hectàrees afectades.

Comparació amb els valors mitjans

Pel que fa al nombre, els 58 incendis ocorreguts a la data es troben per davall del valor mitjà de l'última dècada (87). Encara que la superfície es distancia dels resultats mitjans (672,40 Ha).

Any	Nº	Sup
1999	121	227,88
2000	106	163,80
2001	72	109,13
2002	48	92,67
2003	61	386,95
2004	80	49,88
2005	146	837,85
2006	61	2.461,15
2007	109	2.071,61
2008	68	323,08
2009	58	1.079,19

Taula 2: Nombre i superfície afectada al mateix període



Gràfiques 4-5: Evolució i tendència de superfície i nombre d'incendis en el període

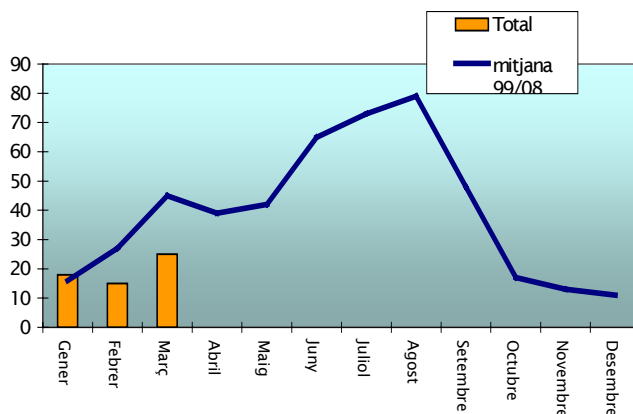
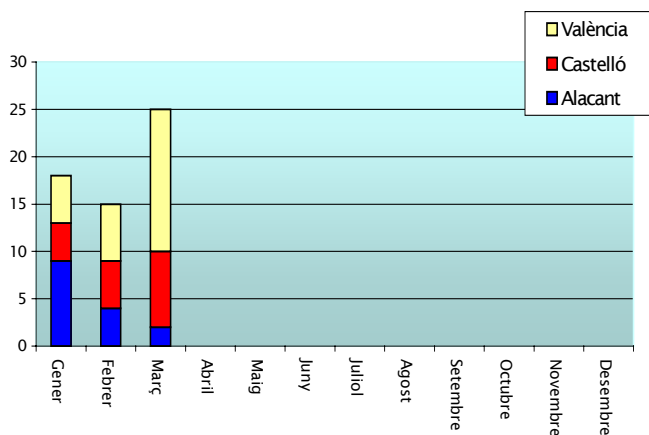
Evolució mensual: nombre

L'evolució mensual es representa a través d'una taula numèrica en què s'arrepleguen els valors per a cada província, i el total de la Comunitat (taula 3), junt amb dos diferents representacions gràfiques, una valors acumulats per províncies i una altra de comparació amb la mitjana dels últims 10 anys (gràfiques 6 i 7).

	Alacant	Castelló	València	Total
Gener	9	4	5	18
Febrer	4	5	6	15
Març	2	8	15	25
Abril	0	0	0	0
Maig	0	0	0	0
Juny	0	0	0	0
Juliol	0	0	0	0
Agost	0	0	0	0
Setembre	0	0	0	0
Octubre	0	0	0	0
Novembre	0	0	0	0
Desembre	0	0	0	0
TOTAL	15	17	26	58

Taula 3: Nº incendis per mesos

Prevençió d'incendis forestals



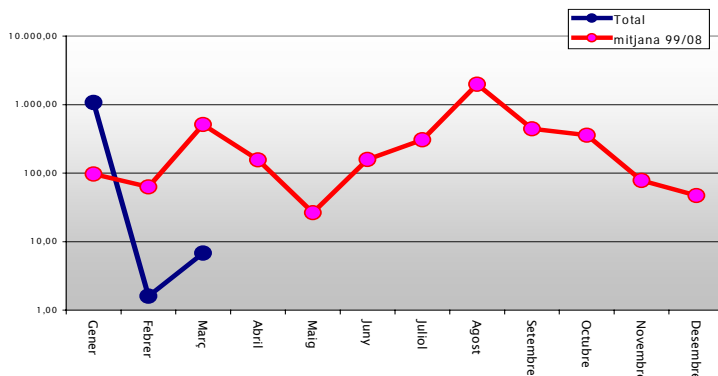
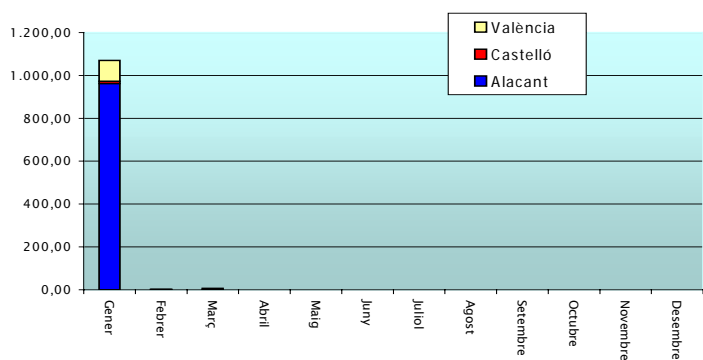
Gràfics 6-7: Nombre d'incendis per mesos

	Alacant	Castelló	València	Total
Gener	961,90	11,40	97,50	1.070,80
Febrer	0,16	0,79	0,65	1,60
Març	0,01	1,28	5,50	6,79
Abril	0,00	0,00	0,00	0,00
Maig	0,00	0,00	0,00	0,00
Juny	0,00	0,00	0,00	0,00
Juliol	0,00	0,00	0,00	0,00
Agost	0,00	0,00	0,00	0,00
Setembre	0,00	0,00	0,00	0,00
Octubre	0,00	0,00	0,00	0,00
Novembre	0,00	0,00	0,00	0,00
Desembre	0,00	0,00	0,00	0,00
TOTAL	962,07	13,47	103,65	1.079,19

Evolució mensual: Superfície afectada.

L'estudi de l'evolució mensual de la superfície afectada segueix un estructura semblant a la ja descrita en l'apartat referit al nombre, si bé en la comparació amb els valors mitjans, donat les grans diferències de valors s'ha utilitzat una escala logàrítica (gràfica 8).

Taula 3: Superfície afectada per mesos



Gràfics 7-8: Superfície afectada per mesos

Relació completa d'incendis en el període

Data	Municipi	Sup	Causa	Paratge
07/03/2009	Simat de la Valldigna	0,34	Negligència	El Tossal
08/03/2009	Villar del Arzobispo	0,40	Negligència	La Huerta
09/03/2009	Soneja	0,20	Negligència	Juncarico
10/03/2009	Chiva	0,03	Negligència	Masia de Cardona
10/03/2009	Bellús	0,00	Intencionada	Presa del Pantano W
13/03/2009	Viver	0,25	Altres	Monleón
13/03/2009	Moixent/Mogente	0,70	Negligència	Puntalet
15/03/2009	Navajas	0,20	Negligència	El Llano
16/03/2009	Quartell	0,01	Intencionada	Azagador de Quartell
16/03/2009	Torrent	0,20	Negligència	Mas del Jutje
17/03/2009	Riba-roja de Túria	0,15	Negligència	Mas de Traver
20/03/2009	El Campello	0,00	Altres	El Pitxador
20/03/2009	Turís	3,00	Negligència	Barranco la Carencia
20/03/2009	Bolulla	0,01	En investigació	La Rabosa
20/03/2009	Venta del Moro	0,08	Negligència	La Conejera
21/03/2009	Higueruelas	0,20	Intencionada	Fuente del ladron
22/03/2009	Cálig	0,35	Negligència	Ermita del Socorro
22/03/2009	Requena	0,10	Negligència	Los Isidros
24/03/2009	Benavites	0,04	Intencionada	Sequia del Racó-Cases de Querat
26/03/2009	Benicàssim/Benicasim	0,10	En investigació	Lloma de Molto
26/03/2009	Venta del Moro	0,05	Negligència	Rambla Albosa
27/03/2009	Vilafamés	0,15	Negligència	Caragol
28/03/2009	Vilanova d'Alcolea	0,03	En investigació	Mas de Calaf
29/03/2009	Benlloch	0,00	En investigació	Don Valls

DOCV/BOE

- **DOCV 5977** (18/03/09) Decret 40/2009, de 13 de març del Consell, per qual s'aprova el Reglament que desplega la Llei 4/200, de 19 de Juny, de la Generalitat, del Voluntariat.
 - **DOCV 5980** (24/03/09) Conselleria de Medi Ambient, Aigua, Urbanisme i Habitatge. DECRET 46/2009, de 20 de març, del Consell, pel qual s'inclou en el Catàleg de Forests d'Utilitat Pública de la Província de València la forest denominada Devesa de l'Albufera, situada al terme municipal de Valencia i propietat del seu Ajuntament. [2009/3249].
 - **DOCV 5980** (24/03/09) Conselleria de Governació.
 - **RESOLUCIÓ** de 21 de novembre de 2008, del conseller de Governació, per la qual es publica la Proposta de Reglament de les Agrupacions Locals de Voluntaris de Protecció Civil. [2009/2959]
 - **BOE 79** (1/04/09) Resolución de 6 de marzo 2009, de la Secretaría de Estado de Medio Rural y Agua, por la que se dispone el cese de don Francisco Jarabo Sánchez, como Subdirector General de Política Forestal y Desertificación
-

Notícies

- **E**ls dies 26 i 27 de març es va desenrotllar en la ciutat de Cuenca la reunió anual del Comité de Lluita Contra Incendis Forestals, amb participació de representants del Ministeri de Medi Ambient, Medi Rural i Marí, i de les diferents CC.AA. concretament per part de la Comunitat Valenciana, va assistir una delegació tècnica de les conselleries de Medi Ambient, Aigua, Urbanisme i Habitatge, i de Governació.
- **E**l passat dia 31 de març una delegació de 16 tècnics forestals portuguesos, responsables de la posada en marxa d'una xarxa primària d'àrees tallafocs en el seu país, va visitar la ZAU de Los Serranos.



[Visita de la delegació tècnica portuguesa](#)

Publicacions

Ja està disponible en la pàgina web del *European Forest Fire Information System* la publicació "Forest Fires in Europe 2007".



