

Prevención de Incendios Forestales Nº 2

BOLETÍN INFORMATIVO
FEBRERO 2009



GENERALITAT
VALENCIANA

CONSELLERIA DE MEDI AMBIENT
AIGUA, URBANISME I HABITATGE

BOLETÍN INFORMATIVO Nº 2

Febrero 2009 – Contenido

Claves

Frente a la situación extraordinaria del mes anterior, en Febrero han vuelto a registrarse valores normales, con 14 incendios y una superficie afectada de únicamente 1,10 hectáreas.

<i>BOLETÍN INFORMATIVO.....</i>	<i>1</i>
CLAVES.....	2
DATOS ESTADÍSTICOS.....	3
VALORES ACUMULADOS.....	3
COMPARACIÓN CON LOS VALORES MEDIOS	4
EVOLUCIÓN MENSUAL: NÚMERO....	4
EVOLUCIÓN MENSUAL: SUPERFICIE AFECTADA.	5
RELACIÓN COMPLETA DE INCENDIOS EN EL PERIODO	6
DOCV/BOE.....	7
OBRAS.....	8
NOTICIAS	8
REPORTAJE: CARTELES HISTÓRICOS DE PREVENCIÓN DE INCENDIOS FORESTALES	9

Datos estadísticos

Valores acumulados

En la tabla 1 se realiza un desglose detallado del número de incendios y la superficie afectada por provincias.

Periodo estudiado 01/01/09 a 28/02/09

Provincia	Número	Superficie afectada Ha				
		superficie rasa			arbolada	Total
		Cañar	Otras rasas	Total rasa		
Alicante	13	0,84	76,07	76,91	885,15	962,06
Castellón	8	0,35	9,34	9,69	2,00	11,69
Valencia	11	0,06	72,74	72,80	25,35	98,15
Total	32	1,25	158,15	159,40	912,50	1.071,90

Tabla 1: Desglose del número de incendios y superficie afectada por tipos y provincias

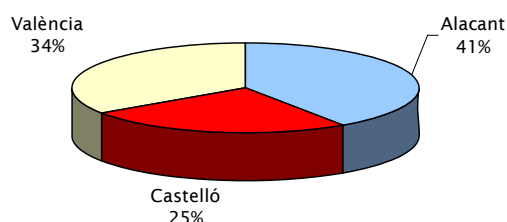


Gráfico 2: Número de incendios en porcentaje

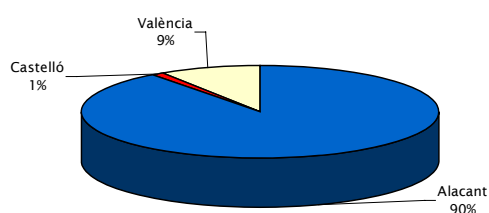


Gráfico 3: Porcentaje de superficie afectada por provincias

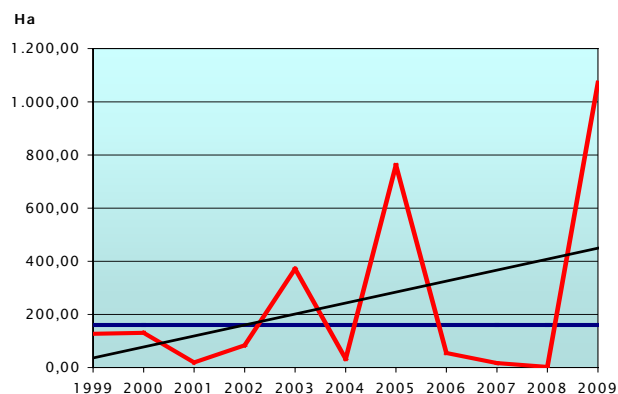
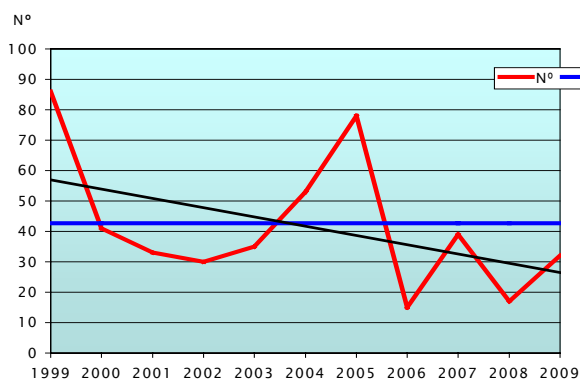
En la representación gráfica de los porcentajes provinciales en número y superficie (gráficas 2 y 3) se muestra un claro predominio de la provincia de Alicante, de manera especial en lo referente a hectáreas afectadas donde se supera el 90% del total de la Comunitat Valenciana.

Comparación con los valores medios

En lo referente al número, los **32 incendios** ocurridos a la fecha se encuentran por debajo del valor medio de la última década (43). Aunque la superficie se distancia claramente de los resultados medios (160,10 Ha).

Año	Nº	Sup
1999	86	126,91
2000	41	131,01
2001	33	18,90
2002	30	83,60
2003	35	371,60
2004	53	32,58
2005	78	761,98
2006	15	54,72
2007	39	17,31
2008	17	2,35
2009	32	1.071,90

Tabla 2: Número y superficie en el mismo periodo



Graficas 4-5: Evolución y tendencia de superficie y número de incendios en el periodo

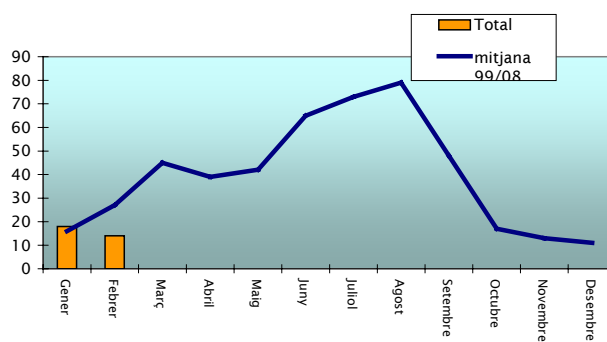
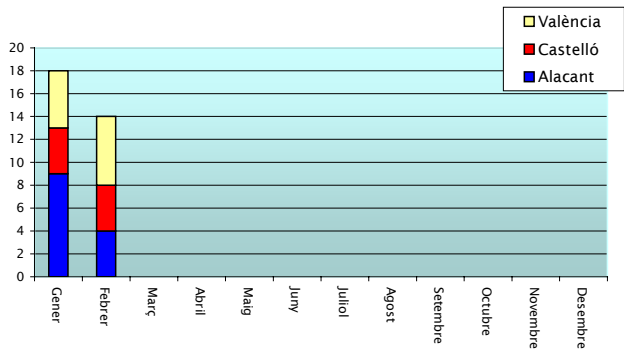
Evolución mensual: número

La evolución mensual se representa a través de una tabla numérica en la que se recogen los valores para cada provincia, y el total de la Comunitat (tabla 3), junto con dos diferentes representaciones gráficas, una de valores acumulados por provincias y otra de comparación con la media de los últimos 10 años (gráficas 6 y 7).

	Alicante	Castellón	Valencia	Total
Enero	9	4	5	18
Febrero	4	4	6	14
Marzo	0	0	0	0
Abril	0	0	0	0
Mayo	0	0	0	0
Junio	0	0	0	0
Julio	0	0	0	0
Agosto	0	0	0	0
Septiembre	0	0	0	0
Octubre	0	0	0	0
Noviembre	0	0	0	0
Diciembre	0	0	0	0
TOTAL	13	8	11	32

Tabla 3: Nº incendios por meses

Prevenció d'incendis forestals



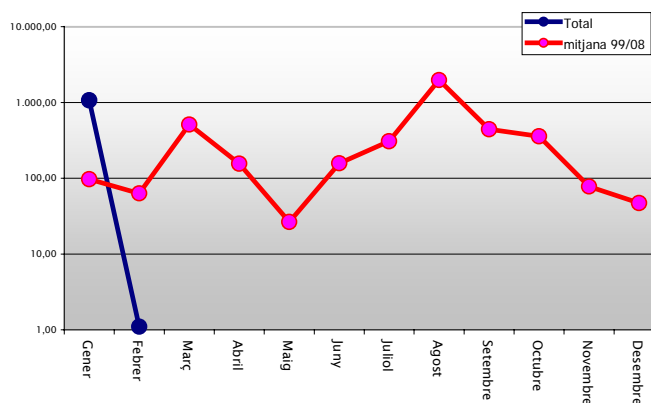
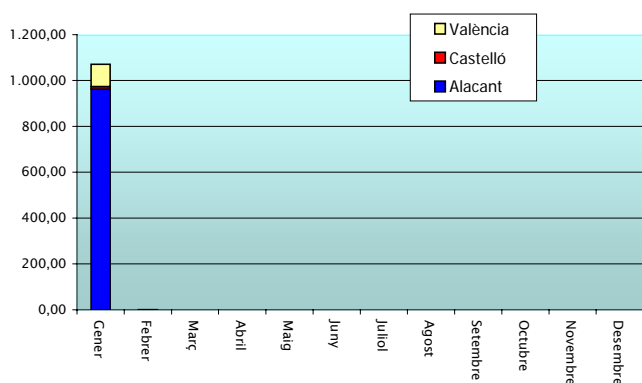
Gráficas 6-7: Número de incendios por meses

Evolución mensual: Superficie afectada.

El estudio de la evolución mensual de la superficie afectada sigue una estructura similar a la ya descrita en el apartado referido al número, si bien en la comparación con los valores medios, dada las grandes diferencias de valores se ha utilizado una escala logarítmica (gráfica 8).

	Alicante	Castellón	Valencia	Total
Enero	961,90	11,40	97,50	1.070,80
Febrero	0,16	0,29	0,65	1,10
Marzo	0,00	0,00	0,00	0,00
Abril	0,00	0,00	0,00	0,00
Mayo	0,00	0,00	0,00	0,00
Junio	0,00	0,00	0,00	0,00
Julio	0,00	0,00	0,00	0,00
Agosto	0,00	0,00	0,00	0,00
Septiembre	0,00	0,00	0,00	0,00
Octubre	0,00	0,00	0,00	0,00
Noviembre	0,00	0,00	0,00	0,00
Diciembre	0,00	0,00	0,00	0,00
TOTAL	962,06	11,69	98,15	1.071,90

Tabla 4: Superficie afectada por meses



Gráficas 7-8: Superficie afectada por meses

Relación completa de incendios en el periodo

Fecha	Municipio	Sup	Causa	Paraje
10/02/2009	La Font d'En Carròs	0,04	Intencionada	Castell
12/02/2009	Les Coves de Vinromà	0,02	En investigación	El Collet
12/02/2009	Argelita	0,10	Negligencia	Secanico
12/02/2009	La Vila Joiosa/Villajoyosa	0,02	Negligencia	Alcocons
13/02/2009	Sinarcas	0,00	Negligencia	Barranco Cangirón
13/02/2009	Bolulla	0,04	Negligencia	Margeve
18/02/2009	Sella	0,10	Negligencia	Finca el Caído (km 0,3)
19/02/2009	Castielfabib	0,05	Negligencia	Chopar
22/02/2009	Sellent	0,50	Intencionada	Serratella
22/02/2009	Lucena del Cid	0,02	Intencionada	Collet
24/02/2009	Almassora/Almazora	0,15	En investigación	Rio Mijares
26/02/2009	Benimuslem	0,02	Intencionada	Moya
27/02/2009	Caudete de las Fuentes	0,04	Intencionada	Rio Madre
28/02/2009	Orihuela	0,01	En investigación	Sierra de Orihuela

DOCV/BOE

- **DOCV 5945 (02/02/09)** Información pública del **Plan de Prevención de Incendios de la Demarcación Forestal de Altea**
- **DOCV 5947 RESOLUCIÓN** de 7 de noviembre de 2008, del conseller de Medi Ambient, Aigua, Urbanisme i Habitatge, por la que se aprueba el **Plan Local de Prevención de Incendios Forestales de Ares del Maestre**. [2009/927]
- **DOCV 5950 (9/02/09)** Conselleria de Medio Ambiente, Agua, Urbanismo y Vivienda. Información pública del **Plan de prevención de incendios forestales de la demarcación forestal de Segorbe**.
- **DOCV 5955 (16/02/09)**. Conselleria de Medio Ambiente, Agua, Urbanismo y Vivienda. Licitación del expediente CNMY09/4. Instalación de electrodos de baja resistencia y revisiones técnicas de los sistemas de protección contra descargas eléctricas atmosféricas en los observatorios forestales.
- **DOCV 5.956 (17/02/09)** Conselleria de Medio Ambiente, Agua, Urbanismo y Vivienda. DECRETO 27/2009, de 13 de febrero, del Consell, por el que se modifica la disposición adicional segunda de siete decretos de declaración de **Zonas de Actuación Urgente** (ZAU) para su defensa ante el riesgo de incendios forestales.
- **DOCV 5.956 (17/02/09)** Conselleria de Medio Ambiente, Agua, Urbanismo y Vivienda. DECRETO 26/2009, de 13 de febrero, del Consell, por el que se declara **Paraje Natural Municipal** el enclave denominado Font del Baladre-Fontanars-Riu d'Agres, en el término municipal de Muro de Alcoy.
- **BOE 12/02/09 MINISTERIO DE MEDIO AMBIENTE, Y MEDIO RURAL Y MARINO** Nombres Resolució de 28 de enero de 2009, de la Secretaría de Estado de Medio Rural y Agua, por la que se nombra Subdirector General de Política Forestal y Desertificación a don Francisco Jarabo Sánchez
- **BOE 19/02/09 MINISTERIO DE CIENCIA E INNOVACIÓN** Orden CIN/324/2009, de 9 de febrero, por la que se establecen los requisitos para la verificación de los títulos universitarios oficiales que habiliten para el ejercicio de la profesión de **Ingeniero Técnico Forestal**.
- **BOE 19/02/09 MINISTERIO DE CIENCIA E INNOVACIÓN** Orden CIN/326/2009, de 9 de febrero, por la que se establecen los requisitos para la verificación de los títulos universitarios oficiales que habiliten para el ejercicio de la profesión de **Ingeniero de Montes**.
- **BOE 27/02/09** Orden ARM/437/2009, de 20 de febrero, por la que se definen las producciones asegurables, las condiciones técnicas mínimas de forestación y cuidado de las masas, el ámbito de aplicación, los periodos de garantía, las fechas de suscripción y los precios unitarios **del seguro forestal**, comprendido en el Plan 2009 de Seguros Agrarios Combinados.

Obras

Relación de últimas obras adjudicadas

Nº Propuesta	Título	2009	2010	2011	Total
034/09	Suministro ropa GOIF	8.560,50	0,00	0,00	8.560,50
035/09	Suministro equipos banda 140 MHZ	20.130,10	0,00	0,00	20.130,10
219/08	Trituraciones en montes de Benicasim y Cabanes	24.009,75	0,00	0,00	24.009,75

Noticias

Los días 14 y 15 de febrero de 2009, se celebraron en la ciudad de Alicante las VIII JORNADAS DE PUERTAS ABIERTAS SOBRE EMERGENCIAS Y SEGURIDAD PÚBLICA, a dichas jornadas asistieron por parte de la Conselleria de Medio Ambiente, Agua, Urbanismo y Vivienda, la técnico de prevención de incendios forestales de la provincia de Alicante, una representación de Agentes Medio-ambientales y otros recursos del Plan de Vigilancia Preventiva en concreto una unidad de prevención de incendios forestales, una unidad de prevención de incendios forestales con dos motos, la unidad técnica UT-902 y la Unidad Helitransportada H-901.

Durante los dos días de la jornada del fin de semana además de la representación de los vehículos y medios materiales, se expusieron unos paneles con la

información general del Plan, indicando los recursos que dispone la Conselleria en cada una de las provincias, asimismo se repartieron trípticos de prevención de incendios forestales, carteles, bolígrafos, gorras y cintas para el móvil.




[Detalle del stand de la Conselleria](#)

Reportaje: carteles históricos de prevención de incendios forestales



EE.UU. (1940)



EE.UU. (1959)



GENERALITAT DE CATALUNYA (1936)