

Prevenció d'Incendis Forestals Nº 2

BUTLLETÍ INFORMATIU
FEBRER 2009



GENERALITAT
VALENCIANA

CONSELLERIA DE MEDI AMBIENT
AIGUA, URBANISME I HABITATGE

BUTLLETÍ INFORMATIU Nº 2

Febrer 2009 – Contingut

Claus

Enfront de la situació extraordinària del mes anterior, Al febrer han tornat a registrar-se valors normals, amb 14 incendis i una superfície afectada d'únicament 1,10 hectàrees.

<i>BUTLLETÍ INFORMATIU.....</i>	<i>1</i>
CLAUS.....	2
DADES ESTADÍSTIQUES.....	3
VALORS ACUMULATS	3
COMPARACIÓ AMB ELS VALORS MITJANS	4
EVOLUCIÓ MENSUAL: NOMBRE	4
EVOLUCIÓ MENSUAL: SUPERFÍCIE AFECTADA.	5
RELACIÓ COMPLETA D'INCENDIS EN EL PERIODE	6
DOCV/BOE.....	7
OBRES	8
NOTICIAS	8
REPORTATGE: CARTELLS HISTÒRICS DE PREVENCIÓ D'INCENDIS FORESTALS.....	9

Dades estadístiques

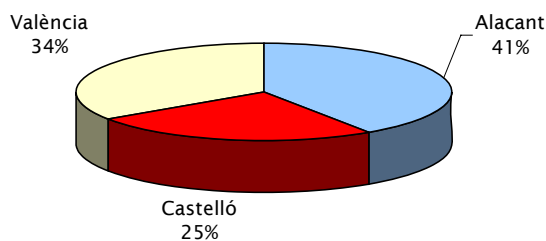
Valors acumulats

En la taula 1 es realitza un desglossament detallat del nombre d'incendis i la superfície afectada per províncies.

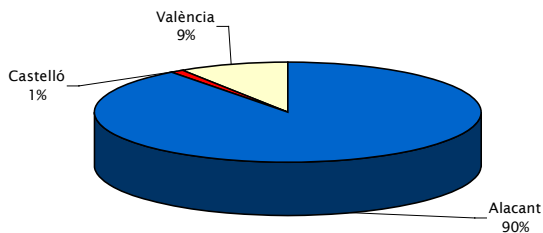
Període estudiat 01/01/09 a 28/02/09

Província	Nombre	Superfície afectada Ha				
		superfície rasa			arbrada	Total
		Canyar	Altres rases	Total rasa		
Alacant	13	0,84	76,07	76,91	885,15	962,06
Castelló	8	0,35	9,34	9,69	2,00	11,69
València	11	0,06	72,74	72,80	25,35	98,15
Total	32	1,25	158,15	159,40	912,50	1.071,90

Taula 1: Desglossament del nombre d'incendis i superfície afectada per tipus i províncies



Gràfica 2: Nombre d'incendis en percentatge



Gràfica 3: Percentatge de superfície afectada per províncies

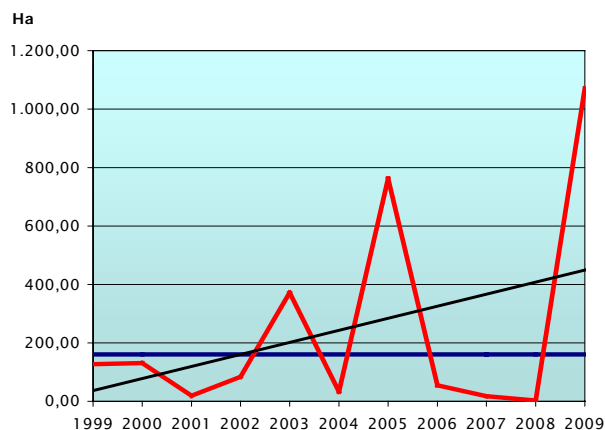
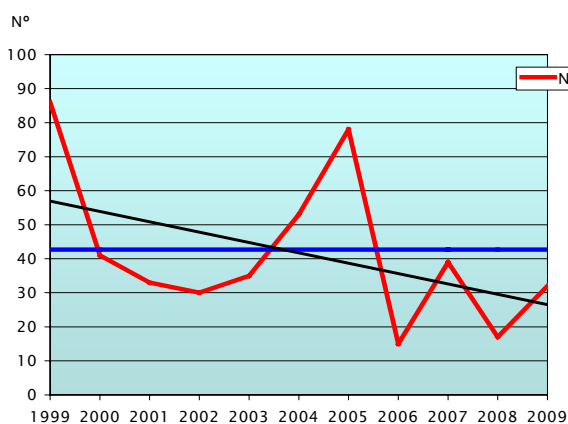
En la representació gràfica dels percentatges provincials en nombre i superfície (gràfiques 2 i 3) es mostra un clara predomini de la província d'Alacant, de manera especial pel que fa a hectàrees afectades on se supera el 90% del total de la Comunitat Valenciana.

Comparació amb els valors mitjans

Pel que fa al nombre, els 32 incendis ocorreguts a la data es troben per davall del valor mitjà de l'última dècada (43). Encara que la superfície es distancia clarament dels resultats mitjans (160,10 Ha).

Any	Nº	Sup
1999	86	126,91
2000	41	131,01
2001	33	18,90
2002	30	83,60
2003	35	371,60
2004	53	32,58
2005	78	761,98
2006	15	54,72
2007	39	17,31
2008	17	2,35
2009	32	1.071,90

Taula 2: Nombre i superfície afectada al mateix període



Gràfiques 4-5: Evolució i tendència de superfície i nombre d'incendis en el període

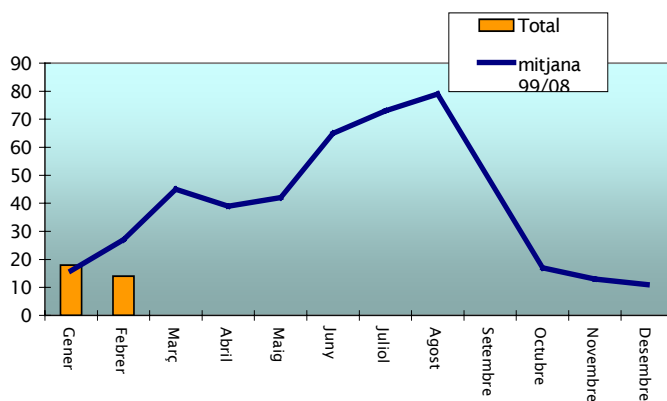
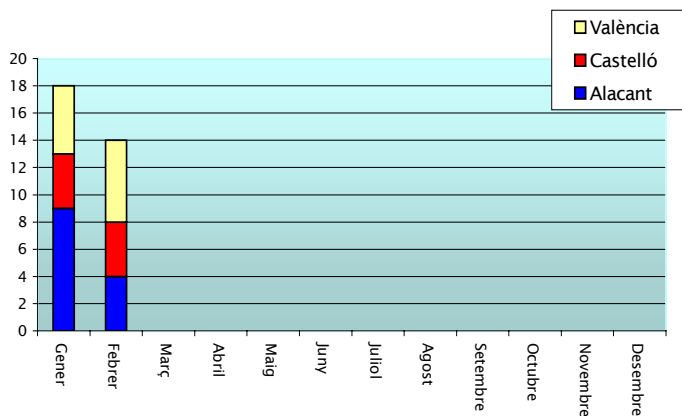
Evolució mensual: nombre

L'evolució mensual es representa a través d'una taula numèrica en què s'arreglen els valors per a cada província, i el total de la Comunitat (taula 3), junt amb dos diferents representacions gràfiques, una valors acumulats per províncies i una altra de comparació amb la mitjana dels últims 10 anys (gràfiques 6 i 7).

	Alacant	Castelló	València	Total
Gener	9	4	5	18
Febrer	4	4	6	14
Març	0	0	0	0
Abril	0	0	0	0
Maig	0	0	0	0
Juny	0	0	0	0
Juliol	0	0	0	0
Agost	0	0	0	0
Setembre	0	0	0	0
Octubre	0	0	0	0
Novembre	0	0	0	0
Desembre	0	0	0	0
TOTAL	13	8	11	32

Taula 3: Nº incendis per mesos

Prevençió d'incendis forestals



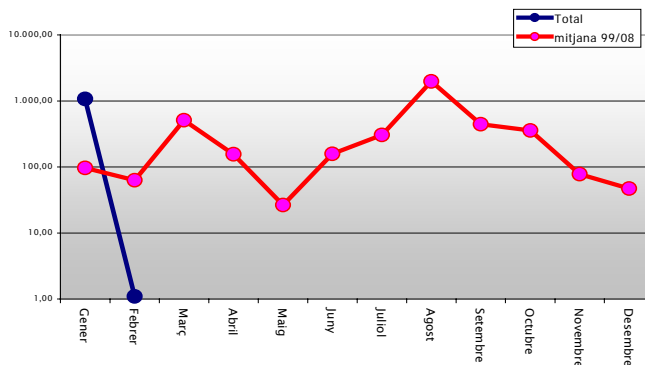
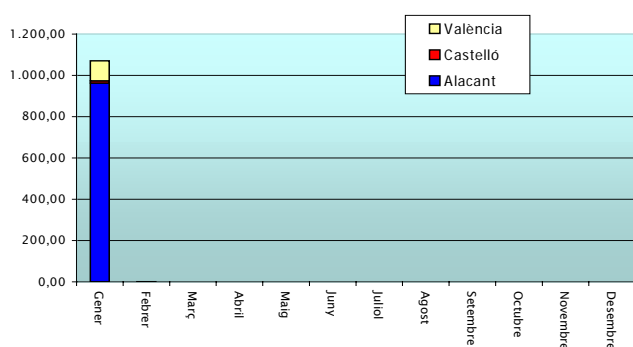
Gràfiques 6-7: Nombre d'incendis per mesos

Evolució mensual: Superfície afectada.

L'estudi de l'evolució mensual de la superfície afectada segueix un estructura semblant a la ja descrita en l'apartat referit al nombre, si bé en la comparació amb els valors mitjans, donat les grans diferències de valors s'ha utilitzat una escala logàrítica (gràfica 8).

	Alacant	Castelló	València	Total
Gener	961,90	11,40	97,50	1.070,80
Febrer	0,16	0,29	0,65	1,10
Març	0,00	0,00	0,00	0,00
Abril	0,00	0,00	0,00	0,00
Maig	0,00	0,00	0,00	0,00
Juny	0,00	0,00	0,00	0,00
Juliol	0,00	0,00	0,00	0,00
Agost	0,00	0,00	0,00	0,00
Setembre	0,00	0,00	0,00	0,00
Octubre	0,00	0,00	0,00	0,00
Novembre	0,00	0,00	0,00	0,00
Desembre	0,00	0,00	0,00	0,00
TOTAL	962,06	11,69	98,15	1.071,90

Taula 3: Superfície afectada per mesos



Gràfiques 7-8: Superfície afectada per mesos

Relació completa d'incendis en el període

Data	Municipi	Sup	Causa	Paratge
10/02/2009	La Font d'En Carròs	0,04	Intencionada	Castell
12/02/2009	Les Coves de Vinromà	0,02	En investigació	El Collet
12/02/2009	Argelita	0,10	Negligència	Secanico
12/02/2009	La Vila Joiosa/Villajoyosa	0,02	Negligència	Alcocons
13/02/2009	Sinarcas	0,00	Negligència	Barranco Cangirón
13/02/2009	Bolulla	0,04	Negligència	Margeve
18/02/2009	Sella	0,10	Negligència	Finca el Caido (km 0,3)
19/02/2009	Castielfabib	0,05	Negligència	Chopar
22/02/2009	Sellent	0,50	Intencionada	Serratella
22/02/2009	Lucena del Cid	0,02	Intencionada	Collet
24/02/2009	Almassora/Almazora	0,15	En investigació	Rio Mijares
26/02/2009	Benimuslem	0,02	Intencionada	Moya
27/02/2009	Caudete de las Fuentes	0,04	Intencionada	Rio Madre
28/02/2009	Orihuela	0,01	En investigació	Sierra de Orihuela

DOCV/BOE

- **DOCV 5945 (02/02/09)** Informació pública del **Pla de Prevençió d'Incendis de la Demarcació Forestal de Altea**
 - **DOCV 5947 RESOLUCIÓ** de 7 de novembre de 2008, del conseller de Medi Ambient, Aigua, Urbanisme i Habitatge, per la qual s'aprova el **Pla local de prevençió d'incendis forestals d'Ares del Mestre**. [2009/927]
 - **DOCV 5950 (9/02/09)** Conselleria de Medi Ambient, Aigua, Urbanisme i Habitatge. Informació pública del **Pla de prevençió d'incendis forestals de la demarcació forestal de Segorbe**
 - **DOCV 5955 (16/02/09)** Conselleria de Medi Ambient, Aigua, Urbanisme i Habitatge. Licitació de l'expedient CNMY09/4. Instal·lació d'elèctrodes de baixa resistència i revisions tècniques dels sistemes de protecció contra descàrregues elèctriques atmosfèriques als observatoris forestals. [2009/1352].
 - **DOCV 5.956 (17/02/09)** Conselleri de Medi Ambient, Aigua, Urbanisme i Habitatgr. **DECRET 27/2009**, de 13 de febrer, del Consell, , pel qual es modifica la disposició addicional segona de set decrets de declaració de zones d'Actuació Urgent (ZAU) per a la defensa davant del risc d'incendis forestals.
 - **DOCV 5.956 (17/02/09)** Conselleri de Medi Ambient, Aigua, Urbanisme i Habitatge. **DECRET 26/2009**, de 13 de febrer, del Consell, pel qual es declara Paratge Natural Municipal l'enclavament denominat Font del Baladre-Fontanars-Riu d'Agres, al terme municipal de Muro de Alcoy.
 - **BOE 12/02/09 MINISTERI DE MEDI AMBIENT, I MEDI RURAL I MARÍ** Nombramientos Resolución de 28 de enero de 2009, de la Secretaría de Estado de Medio Rural y Agua, por la que se nombra Subdirector General de Política Forestal y Desertificación a don Francisco Jarabo Sánchez.
 - **BOE 19/02/09 MINISTERIO DE CIENCIA E INNOVACIÓN** Orden CIN/324/2009, de 9 de febrero, por la que se establecen los requisitos para la verificación de los títulos universitarios oficiales que habiliten para el ejercicio de la profesión de Ingeniero Técnico Forestal.
 - **BOE 19/02/09 MINISTERIO DE CIENCIA E INNOVACIÓN** Orden CIN/326/2009, de 9 de febrero, por la que se establecen los requisitos para la verificación de los títulos universitarios oficiales que habiliten para el ejercicio de la profesión de Ingeniero de Montes.
 - **BOE 27/02/09** Orden ARM/437/2009, de 20 de febrero, por la que se definen las producciones asegurables, las condiciones técnicas mínimas de forestación y cuidado de las masas, el ámbito de aplicación, los periodos de garantía, las fechas de suscripción y los precios unitarios **del seguro forestal**, comprendido en el Plan 2009 de Seguros Agrarios Combinados.
-

Obres

Relació d'últimes obres adjudicades

Nº Proposta	Títol	2009	2010	2011	Total
034/09	Suministro ropa GOIF	8.560,50	0,00	0,00	8.560,50
035/09	Suministro equipos banda 140 MHZ	20.130,10	0,00	0,00	20.130,10
219/08	Trituraciones en montes de Benicasim y Cabanes	24.009,75	0,00	0,00	24.009,75

Noticias

Els dies 14 i 15 de febrer del 2009, es van celebrar en la ciutat d'Alacant les VIII JORNADES DE PORTES OBERTES SOBRE EMERGÈNCIES I SEGURETAT PÚBLICA, a les dites jornades van assistir per part de la Conselleria de Medi Ambient, Aigua, Urbanisme i Habitatge, la tècnic de prevenció d'incendis forestals de la província d'Alacant, una representació d'Agents Mediambientals i altres recursos del Pla de Vigilància Preventiva en concret una unitat de prevenció d'incendis forestals, una unitat de prevenció d'incendis forestals amb dos motos, la unitat tècnica UT-902 i la Unitat Helitransportada H-901.

Durant els dos dies de la jornada del cap de setmana a més de la representació dels vehicles i mitjans materials,

es van exposar uns panells amb la informació general del Pla, indicant els recursos que disposa la Conselleria en cada una de les províncies, així mateix es van repartir tríptics de prevenció d'incendis forestals, cartells, bolígrafs, gorres i cintes per al mòbil.




[Detall de l'estand de la Conselleria](#)

Reportatge: cartells històrics de prevençió d'incendis forestals



EE.UU. (1940)



EE.UU. (1959)



GENERALITAT DE CATALUNYA (1936)