

# Prevenção de Incendios Forestales

## BOLETÍN INFORMATIVO ESPECIAL 2009



GENERALITAT  
VALENCIANA

CONSELLERIA DE MEDI AMBIENT  
AIGUA, URBANISME I HABITATGE

## BOLETÍN INFORMATIVO Nº 12

### Especial Resumen 2009 – Contenido

#### Claves

En el año 2009 se han producido un total de 437 incendios forestales, con una superficie afectada de 2.952,89 Ha, valores que si bien son superiores a los registrados en el año anterior, son claramente inferiores tanto en número como en superficie a la media del último decenio. Tal vez uno de los aspectos más destacados del año, sea la concentración en un periodo muy corto de tiempo del riesgo máximo, en únicamente tres días, 24 de enero, 22 y 23 de julio, se vio afectado por el fuego el 85% de la superficie total del año.

En las páginas siguientes de este boletín, que alcanza ya su número 12, y que únicamente quiere ser un pequeño reflejo de la importante labor de todas aquellas personas que desde muy diferentes ámbitos colaboran y trabajan, en y para la prevención y extinción de incendios forestales en la Comunitat Valenciana, se hace un análisis exhaustivo de lo acontecido a lo largo del año.

<b>CLAVES</b> .....	<b>2</b>
<b>ANÁLISIS</b> .....	<b>3</b>
<b>DATOS ESTADÍSTICOS</b> .....	<b>5</b>
VALORES ACUMULADOS .....	5
COMPARACIÓN CON LOS VALORES MEDIOS.....	6
EVOLUCIÓN MENSUAL: NÚMERO.....	6
EVOLUCIÓN MENSUAL: SUPERFICIE AFECTADA. ....	7
INCENDIOS POR HORA DE COMIENZO.....	8
INCENDIOS POR DÍA DE LA SEMANA.....	8
ANÁLISIS DE CAUSAS .....	8
<b>DOCV</b> .....	<b>9</b>
ENERO .....	9
FEBRERO .....	9
<b>NOTICIAS</b> .....	<b>12</b>
FEBRERO .....	12
MARZO.....	12
JUNIO .....	13
NOVIEMBRE.....	14
<b>ANEXO CARTOGRÁFICO</b> .....	<b>15</b>
INCENDIO FORESTAL DE “LA NUCIA” .....	15
INCENDIO VALL D’ALCALÀ.....	15
INCENDIO SEGORBE .....	16
INCENDIO ONDA .....	16
INCENDIO VILLALONGA .....	17
INCENDIO ALCOI .....	17
<b>COLABORACIONES</b> .....	<b>18</b>
UNIDAD TÉCNICA DE PREVENCIÓN.....	18
INFORME SOBRE ACTIVIDADES DEL GOIIF .....	19

**Redacción: Sección de Prevención de Incendios Forestales. Conselleria de Medio Ambiente, Agua, Urbanismo y Vivienda**

### Anàlisi

**Enero** rompió la tendencia del año anterior con una superficie afectada superior al total registrado en todo el año 2008, 1.065,81 hectáreas forestales, 960 de ellas en un único incendio, el que se inició el día 24 en el municipio alicantino de La Nucia, y que afectó también a los términos de Benidorm, Polop, Finestrat y L'Alfàs del Pi. Se trató del incendio de mayor gravedad registrado hasta la fecha en un mes de enero en la Comunitat Valenciana, si bien es cierto que se produjo en unas condiciones de extrema alerta meteorológica, registrándose en todo la Península Ibérica vientos huracanados consecuencia de una ciclogénesis explosiva o ciclón extratropical que se formó en el Golfo de Vizcaya.

Frente a la situación extraordinaria del mes anterior, en **Febrero** volvieron a registrarse valores normales, con 14 incendios y una superficie afectada de únicamente 1,10 hectáreas.

**Marzo** fue un mes sin ningún tipo de incidencia de importancia en lo referente al número y superficie afectada por los incendios forestales, con unos valores muy por debajo de la media de la última década.

En **Abril** continuó la tónica iniciada en febrero, con unos valores, 31 incendios y 9,20 hectáreas afectadas, inferiores a los valores medios del mes.

**Mayo** supuso un repunte en el número de incendios, con un total de 56, valor por encima de la media de la década para el mismo mes (42), la superficie afectada 29,01 hectáreas, si bien reducida, significó también un incremento sobre el valor medio de los últimos 10 años (24,64).

**Junio** estuvo marcado por ser un mes muy seco y cálido en la Comunitat Valenciana. Las precipitaciones medias no superaron los 4,8 litros por metro cuadrado, cerca de un 82% inferior a la cantidad normal. Igualmente la temperatura media estimada fue de 22,5 grados centígrados, 2,4 grados por encima del promedio. En esas circunstancias se produjeron un total de 72 incendios, segundo mes consecutivo del año en que se superaron los valores medios de la década.

Durante los meses de **julio** y **agosto** se produjeron un total de 133 incendios con una superficie afectada de 1.652,77 hectáreas, superficie que se correspondió en su mayor parte con los 3 grandes incendios ocurridos los días 22 y 23 de julio (Segorbe y Onda en Castellón y Vall d'Alcalà en Alicante), son cifras importantes pero que se encuentran por debajo de la media del decenio para el mismo periodo, y siendo además coincidentes con una situación de alto riesgo en la que denominada regla del 30 fue ampliamente superada (velocidad del viento superior a los 30 km/hora, menos del 30% de humedad relativa, más de 30°C y más de 30

días sin llover). En este mismo periodo, el día 11 de agosto falleció D. José Ramón García Antón, Conseller de Medio Ambiente, Agua, Urbanismo y Vivienda, de reconocida labor en la Prevención de Incendios Forestales.

**Septiembre** se inició con unas condiciones de riesgo medio, si bien la falta de lluvias hacían que las condiciones del combustible fueran peligrosas la ausencia de vientos de poniente evitó que se dispararán las alarmas. Terminando el mes con un periodo de intensas precipitaciones. En total se produjeron 52 incendios forestales que afectaron a 76,08 hectáreas, valores que curiosamente son prácticamente coincidentes con los registros del mismo periodo del año pasado.

En **octubre** se produjeron únicamente 7 incendios forestales que han afectado únicamente a 0,34 hectáreas, no existiendo ninguna incidencia destacable.

El aspecto más destacable del de **noviembre** fueron las altas temperaturas con unos valores por encima de la media de los registros existentes, y el mantenimiento de manera casi continua de vientos de componente oeste. En estas circunstancias, si bien se produjeron situaciones de riesgo medio y alto, los incendios se mantuvieron en

unos niveles bajos, en concreto se registraron un total de 15 incendios con una superficie afectada de 9,73 hectáreas.

**P**or último **diciembre** cerró el año sin ningún tipo de incidencia destacable y únicamente tres incendios forestales.

## Datos estadísticos

### Valores acumulados

En la tabla 1 se realiza un desglose detallado del número de incendios y la superficie afectada por provincias.

Periodo estudiado 2009

Provincia	Número	Superficie afectada Ha				
		superficie rasa			arbolada	Total
		Cañar	Otras rasas	Total rasa		
Alicante	113	3,51	412,37	415,88	1.042,14	1.458,02
Castellón	115	3,09	378,32	381,41	800,19	1.181,60
Valencia	209	17,25	199,51	216,76	96,50	313,26
Total	437	23,85	990,20	1.014,05	1.938,83	2.952,88

Tabla 1: Desglose del número de incendios y superficie afectada por tipos y provincias

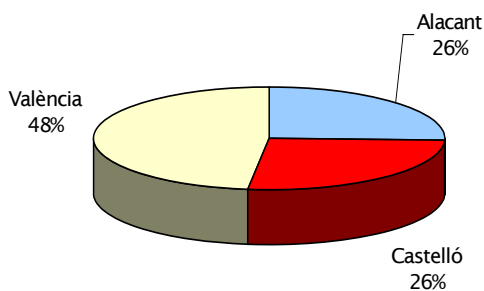


Gráfico 2: Número de incendios en porcentaje

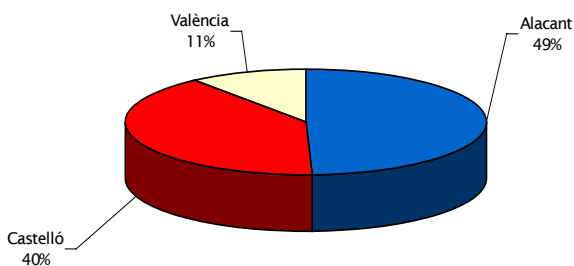


Gráfico 3: Porcentaje de superficie afectada por provincias

En la representación gráfica de los porcentajes provinciales en número y superficie (gráficas 2 y 3) se aprecia en lo que respecta a la superficie una "anómala" representación, por su reducida, de la provincia de Valencia.

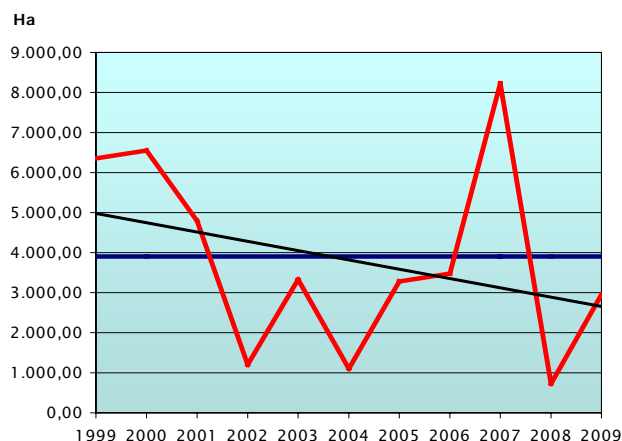
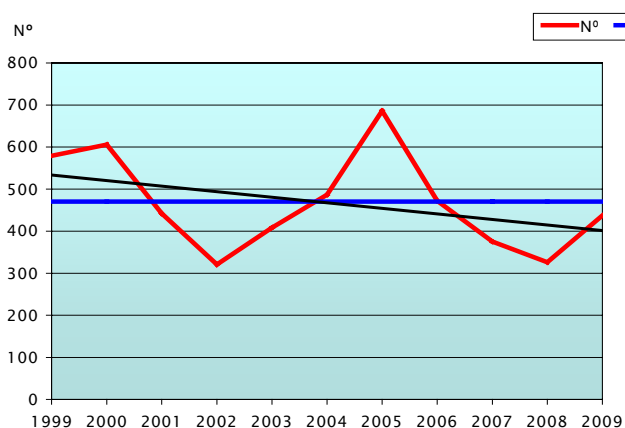
Los porcentajes numéricos se mantienen en estándares normales.

## Comparación con los valores medios

Tanto en número como en superficie los valores del año 2009 se encuentran por debajo de los valores medios de la última década, concretamente representan un descenso en número de un 7,06% y de un 24,3 en superficie.

Año	Nº	Sup
1999	579	6.356,00
2000	606	6.547,77
2001	442	4.792,75
2002	321	1.202,05
2003	408	3.331,27
2004	487	1.102,10
2005	686	3.285,12
2006	472	3.474,55
2007	375	8.224,69
2008	326	730,35
2009	437	2.952,89

Tabla 2: Número y superficie



Graficas 4-5: Evolución y tendencia de número y superficie de incendios por años

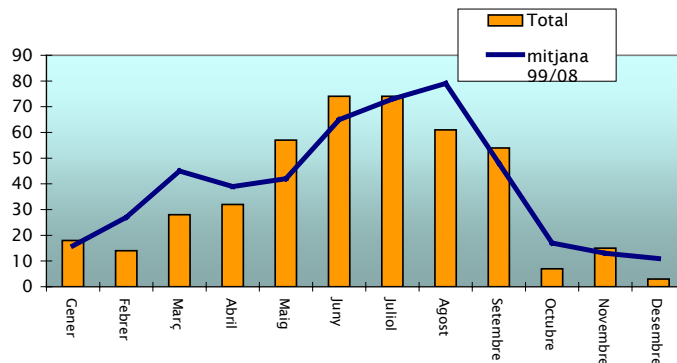
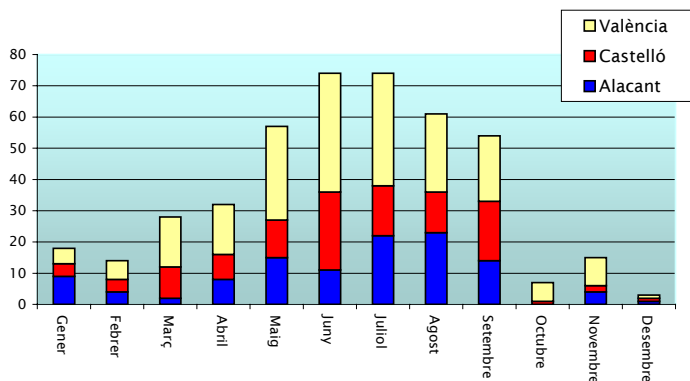
## Evolución mensual: número

La evolución mensual del número de incendios presenta una distribución similar a la curva media, siendo únicamente destacable los valores más bajos que la media en el mes de marzo, periodo en el que normalmente se produce un pequeño repunte en el número de incendios, así como los altos valores registrados en los meses de mayo y junio.

	Alicante	Castellón	Valencia	Total
Enero	9	4	5	18
Febrero	4	4	6	14
Marzo	2	10	16	28
Abril	8	8	16	32
Mayo	15	12	30	57
Junio	11	25	38	74
Julio	22	16	36	74
Agosto	23	13	25	61
Septiembre	14	19	21	54
Octubre	0	1	6	7
Noviembre	4	2	9	15
Diciembre	1	1	1	3
<b>TOTAL</b>	<b>113</b>	<b>115</b>	<b>209</b>	<b>437</b>

Tabla 3: Nº incendios por meses

# Prevençió d'incendis forestals



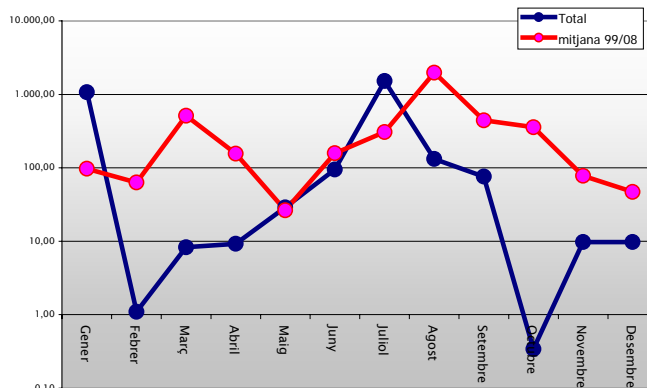
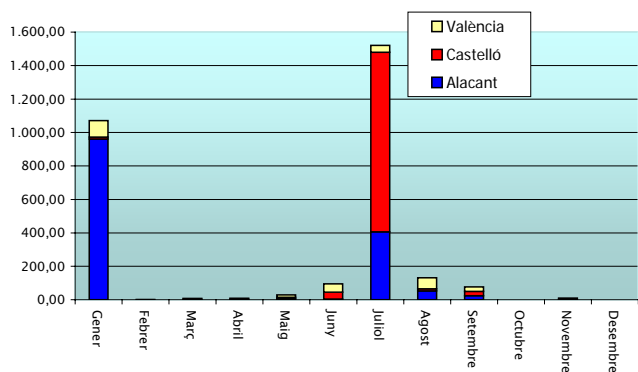
Graficas 6-7: Número de incendios por meses

	Alicante	Castellón	Valencia	Total
Enero	961,90	11,40	97,50	1.070,80
Febrero	0,16	0,29	0,65	1,10
Marzo	0,01	2,78	5,52	8,31
Abril	0,32	2,72	6,19	9,23
Mayo	5,32	9,24	14,26	28,82
Junio	4,88	41,41	48,36	94,65
Julio	405,77	1.074,42	41,02	1.521,21
Agosto	52,67	12,27	67,08	132,02
Septiembre	24,54	26,05	25,52	76,11
Octubre	0,00	0,20	0,14	0,34
Noviembre	2,41	0,31	7,01	9,73
Diciembre	0,04	0,50	0,01	0,55
<b>TOTAL</b>	<b>1.458,02</b>	<b>1.181,59</b>	<b>313,26</b>	<b>2.952,87</b>

Tabla 4: Superficie afectada por meses

## Evolución mensual: Superficie afectada.

Como ya se ha indicado en otros apartados la distribución mensual de la superficie, representa unos valores anómalos con dos máximos destacados en los meses de enero y julio.



Graficas 7-8: Superficie afectada por meses

## Incendis por hora de comienzo

No se aprecia ninguna variación con respecto a los valores medios con una concentración de la máxima actividad en el periodo que va desde las 15:00 a las 19:00.

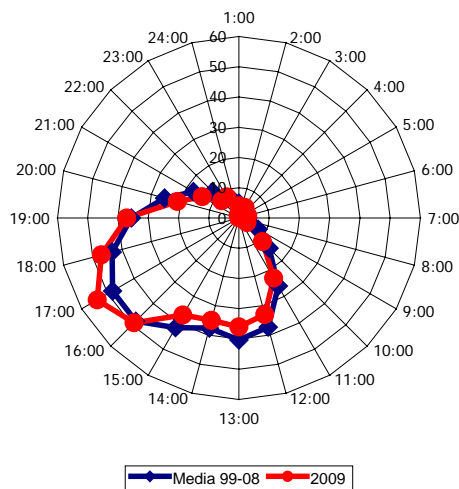


Gráfico 9: Incendis por hora de comienzo

## Incendis por día de la semana

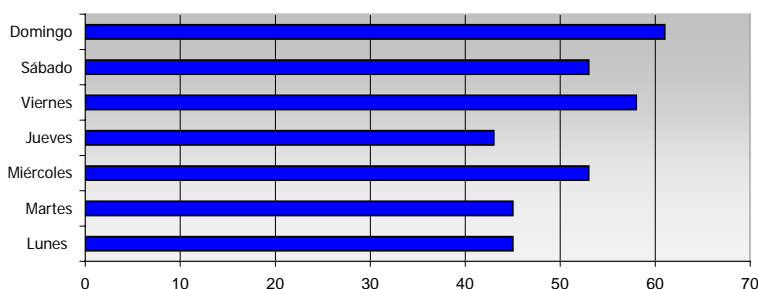


Gráfico 10: Incendis por día de comienzo

Al igual que en periodos anteriores el domingo es el día de la semana en el que se inician más incendios.

## Análisis de causas

En lo que al número de incendios según causa se aprecia un descenso en el número de incendios negligentes, lo que se traduce en un descenso igualmente en porcentaje, y en un incremento no tanto en valores absolutos pero sí en porcentaje de los incendios intencionados.

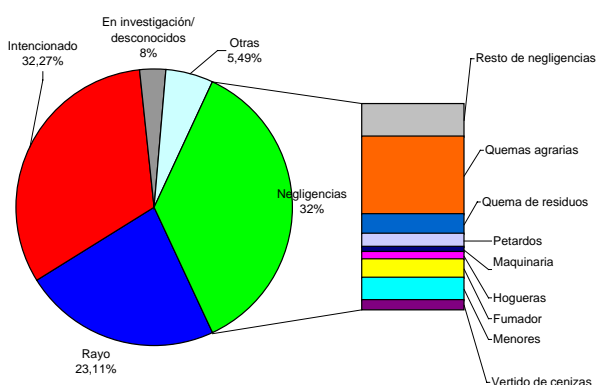


Gráfico 11: Porcentaje de incendios por causa



### DOCV

#### Enero

- DOCV 5932 (14/01/09) CORRECCIÓN de errores de la Resolución de 25 de junio de 2008, de la Conselleria de Medio Ambiente, Agua, Urbanismo y Vivienda, por la que se resuelve la convocatoria de ayudas destinadas a la creación y mantenimiento de infraestructuras de prevención de incendios forestales (anexo IV de la Orden de 17 de diciembre de 2007 de ayudas gestionadas por la Dirección General de Gestión del Medio Natural, en prevención de incendios forestales para el ejercicio 2008). [2009/213].
- Publicación en el DOCV 5933 de 15 de enero de 2009, de la licitación del expediente CNMY09/3. Uniformidad para la **dotación del voluntariado ambiental en prevención de incendios y sanidad forestal 2009**.
- DOCV 5943. Conselleria de Economía, Hacienda y Empleo. ORDEN de 30 de diciembre de 2008, de la Conselleria de Economía, Hacienda y Empleo, por la que se convocan las subvenciones destinadas a la contratación de personas desempleados en los Programas de Empleo Público de Interés Social, las subvenciones destinadas a las corporaciones locales en el marco del Plan de mantenimiento de los Servicios Públicos en las zonas de interior, así como las destinadas a la contratación de personas desempleadas en el **Plan de refuerzo especial de prevención de incendios forestales**, para el ejercicio 2009.

#### Febrero

- DOCV 5945 (02/02/09) Información pública del **Plan de Prevención de Incendios de la Demarcación Forestal de Altea**
- DOCV 5947 RESOLUCIÓN de 7 de noviembre de 2008, del conseller de Medi Ambient, Aigua, Urbanisme i Habitatge, por la que se aprueba el **Plan Local de Prevención de Incendios Forestales de Ares del Maestre**. [2009/927]
- DOCV 5950 (9/02/09) Conselleria de Medio Ambiente, Agua, Urbanismo y Vivienda. Información pública del **Plan de prevención de incendios forestales de la demarcación forestal de Segorbe**.
- DOCV 5955 (16/02/09). Conselleria de Medio Ambiente, Agua, Urbanismo y Vivienda. Licitación del expediente CNMY09/4. Instalación de electrodos de baja resistencia y revisiones técnicas de los sistemas de protección contra descargas eléctricas atmosféricas en los observatorios forestales.
- DOCV 5.956 (17/02/09) Conselleria de Medio Ambiente, Agua, Urbanismo y Vivienda. DECRETO 27/2009, de 13 de febrero, del Consell, por el que se modifica la disposición adicional segunda de siete decretos de declaración de **Zonas de Actuación Urgente** (ZAU) para su defensa ante el riesgo de incendios forestales.
- DOCV 5.956 (17/02/09) Conselleria de Medio Ambiente, Agua, Urbanismo y Vivienda. DECRETO 26/2009, de 13 de febrero, del Consell, por el que se declara **Paraje Natural Municipal** el enclave denominado Font del Baladre-Fontanars-Riu d'Agres, en el término municipal de Muro de Alcoy.
- BOE 12/02/09 MINISTERIO DE MEDIO AMBIENTE, Y MEDIO RURAL Y MARINO Nombramientos Resolución de 28 de enero de 2009, de la Secretaría de Estado de Medio Rural y Agua, por la que se nombra Subdirector General de Política Forestal y Desertificación a don Francisco Jarabo Sánchez

- **BOE 19/02/09 MINISTERIO DE CIENCIA E INNOVACIÓN Orden CIN/324/2009**, de 9 de febrero, por la que se establecen los requisitos para la verificación de los títulos universitarios oficiales que habiliten para el ejercicio de la profesión **de Ingeniero Técnico Forestal**.
- **BOE 19/02/09 MINISTERIO DE CIENCIA E INNOVACIÓN Orden CIN/326/2009**, de 9 de febrero, por la que se establecen los requisitos para la verificación de los títulos universitarios oficiales que habiliten para el ejercicio de la profesión de **Ingeniero de Montes**.
- **BOE 27/02/09 Orden ARM/437/2009**, de 20 de febrero, por la que se definen las producciones asegurables, las condiciones técnicas mínimas de forestación y cuidado de las masas, el ámbito de aplicación, los periodos de garantía, las fechas de suscripción y los precios unitarios **del seguro forestal**, comprendido en el Plan 2009 de Seguros Agrarios Combinados.

### Marzo

- **DOCV 5977 (18/03/09) Decreto 40/2009**, de 13 de marzo del Consell, por el que se aprueba el Reglamento que desarrolla la Ley 4/200, de 19 de Junio, de la Generalitat, del Voluntariado.
- **DOCV 5980 (24/03/09) Conselleria de Governación RESOLUCIÓN de 21 de noviembre de 2008**, del conseller de Governación, por la que se publica la Propuesta de Reglamento de las Agrupaciones Locales de Voluntarios de Protección Civil.
- **DOCV 5980 (24/03/09) Conselleria de Medio Ambiente, Agua, Urbanismo y Vivienda. DECRETO 46/2009**, de 20 de marzo, del Consell, por el que se incluye en el Catálogo de Montes de Utilidad Pública de la Provincia de Valencia el monte denominado Devesa de l'Albufera, situado en el término municipal de Valencia y propiedad de su Ayuntamiento.

### Abril

- **BOE 79 (1/04/09) Resolución de 6 de marzo 2009**, de la Secretaría de Estado de Medio Rural y Agua, por la que se dispone el cese de don Francisco Jarabo Sánchez, como Subdirector General de Política Forestal y Desertificación.

### Mayo

- **DOCV 6015 de 18/05/09 Conselleria de Economía, Hacienda y Empleo RESOLUCIÓN de 24 de abril de 2009**, de la Dirección General de Trabajo, Cooperativismo y Economía Social, por la que se dispone el Registro y Publicación del V Convenio Colectivo del Personal de la Empresa TRAGSA, adscrito al Servicio de Brigadas Rurales de Emergencia dependiente de la Dirección General de Prevención y Extinción de Incendios y Emergencias de la Conselleria de Governación de la Generalitat.
- **DOCV 6018 de 21/05/09 Conselleria de Medio Ambiente, Agua, Urbanismo y Vivienda ORDEN de 11 de mayo de 2009**, de la Conselleria de Medio Ambiente, Agua, Urbanismo y Vivienda, por la que se convocan y se aprueban las bases reguladoras de las ayudas gestionadas por la Dirección General de Gestión del Medio Natural, en materia de prevención de incendios forestales, para el ejercicio 2009
- **DOCV 6021 de 26 de mayo de 2009 Conselleria de Medio Ambiente, Agua, Urbanismo y Vivienda. DECRETO 70/2009**, de 22 de mayo, del Consell, por el que se crea y regula el Catálogo Valenciano de Especies de Flora Amenazadas y se regulan medidas adicionales de conservación

- DOCV 6022 27 de mayo de 2009 Conselleria de Medio Ambiente, Agua, Urbanismo y Vivienda ORDEN de 14 de abril de 2009, de la Conselleria de Medio Ambiente, Agua, Urbanismo y Vivienda, por la que se actualizan las cuantías de las indemnizaciones compensatorias establecidas en el Decreto 269/1997, de 21 de octubre, del Gobierno Valenciano, por el que se declara a los montes del valle de Ayora al oeste de la carretera N-330 como zona de actuación urgente (ZAU) para su defensa ante el riesgo de incendios forestales.
- DOCV 6022 27 de mayo de 2009 Conselleria de Medio Ambiente, Agua, Urbanismo y Vivienda ORDEN de 14 de abril de 2009, de la Conselleria de Medio Ambiente, Agua, Urbanismo y Vivienda, por la que se actualizan las cuantías de las indemnizaciones compensatorias establecidas en el Decreto 270/1997, de 21 de octubre, del Gobierno Valenciano, por el que se declara a las caídas del río Turia aguas arriba de la presa del embalse de Benagóber como zona de actuación urgente (ZAU) para su defensa ante el riesgo de incendios forestales.
- DOCV 6022 27 de mayo de 2009 Conselleria de Medio Ambiente, Agua, Urbanismo y Vivienda ORDEN de 14 de abril de 2009, de la Conselleria de Medio Ambiente, Agua, Urbanismo y Vivienda, por la que se actualizan las cuantías de las indemnizaciones compensatorias establecidas en el Decreto 271/1997, de 21 de octubre, del Gobierno Valenciano, por el que se declara a los montes situados en el sureste del municipio de Requena como zona de actuación urgente (ZAU) para su defensa ante el riesgo de incendios forestales.
- DOCV 6022 27 de mayo de 2009 Conselleria de Medio Ambiente, Agua, Urbanismo y Vivienda ORDEN de 14 de abril de 2009, de la Conselleria de Medio Ambiente, Agua, Urbanismo y Vivienda, por la que se actualizan las cuantías de las indemnizaciones compensatorias establecidas en el Decreto 187/1996, de 21 de octubre, del Gobierno Valenciano, por el que se declara a las sierras de Onil, Reconc, Fontanella y Penya Roja como zona de actuación urgente (ZAU) para su defensa ante el riesgo de incendios forestales.

### Agosto

- BOE 197 de 15/08/09 Incendios forestales y otras catástrofes naturales. Medidas urgentes. Real Decreto-ley 12/2009, de 13 de agosto, por el que se aprueban medidas urgentes para paliar los daños producidos por los incendios forestales y otras catástrofes naturales ocurridos en varias Comunidades Autónomas.

### Noviembre

- DOCV 6153 de 9 de noviembre de 2009, Conselleria de Medio Ambiente, Agua, Urbanismo y Vivienda. Resolución de 7 de noviembre de 2009, del Conseller, por la que se aprueba el Plan Local de prevención de incendios forestales de Requena.
- DOCV 6147 de 18 de noviembre de 2009. Conselleria de Medio Ambiente, Agua, Urbanismo y Vivienda. Resolución de 7 de noviembre de 2009, del Conseller, por la que se aprueba el Plan Local de prevención de incendios forestales de Montichelvo.
- DOCV 6151 de 24 de noviembre de 2009. Conselleria de Medio Ambiente, Agua, Urbanismo y Vivienda. Licitación Uniformidad para la dotación del voluntariado ambiental en prevención de incendios y sanidad forestal 2010.

### Diciembre

- DOCV 6174, de 29 de diciembre de 2009 Conselleria de Medio Ambiente, Agua, Urbanismo y Vivienda ORDEN de 22 de diciembre de 2009, de la Conselleria de Medio Ambiente, Agua, Urbanismo y Vivienda por la que se convocan y se aprueban las bases reguladoras de las ayudas gestionadas por la Dirección General de Gestión del Medio Natural, en prevención de incendios forestales, para el ejercicio 2010.

### Noticias

---

#### Febrero

Los días 14 y 15 de febrero de 2009, se celebraron en la ciudad de Alicante las VIII JORNADAS DE PUERTAS ABIERTAS SOBRE EMERGENCIAS Y SEGURIDAD PÚBLICA, a dichas jornadas asistieron por parte de la Conselleria de Medio Ambiente, Agua, Urbanismo y Vivienda, la técnico de prevención de incendios forestales de la provincia de Alicante, una representación de Agentes Medio-ambientales y otros recursos del Plan de Vigilancia Preventiva en concreto una unidad de prevención de incendios forestales, una unidad de prevención de incendios forestales con dos motos, la unidad técnica UT-902 y la Unidad Helitransportada H-901.

Durante los dos días de la jornada del fin de semana además de la representación de los vehículos y medios materiales, se expusieron unos paneles con la información general del Plan, indicando los recursos que dispone la Conselleria en cada una de las provincias, asimismo se repartieron trípticos de prevención de incendios forestales, carteles, bolígrafos, gorras y cintas para el móvil.



Detalle del stand de la Conselleria

#### Marzo

El 26 y 27 de marzo se desarrolló en la ciudad de Cuenca la reunión anual del Comité de Lucha Contra Incendios Forestales, con participación de representantes del Ministerio de Medio Ambiente, Medio Rural y Marino, y de las diferentes CC.AA. concretamente por parte de la Comunitat Valenciana, asistió una delegación técnica de las Consellerias de Medio Ambiente, Agua, Urbanismo y Vivienda, y de Gobernación.

El pasado día 31 de marzo una delegación de 16 técnicos forestales portugueses, responsables de la puesta en marcha de una red primaria de áreas cortafuegos en su país, visitó la ZAU de Los Serranos.



Visita de la delegació tècnica portuguesa

### Junio

Los días 22 a 24 de junio se desarrolló en Murcia el seminario de partida del proyecto MED, "QUALIGOUV" (*Improving the governance and the quality of the forestry management in Mediterranean protected areas*) en el cual participa la Dirección General a través del Servicio de Prevención de Incendios y Sanidad Forestal, que desarrollará diversas actuaciones en el marco de los Planes de Prevención de Parques.

El proyecto INTERREG que cuenta con financiación de la Unión Europea a través de fondos FEDER, tiene como objetivo la mejora de la gobernanza y la calidad de la gestión forestal en los espacios protegidos mediterráneos, se desarrollará a lo largo de los próximos tres años y cuenta, además del jefe de fila que ejerce el Gobierno de Murcia, con socios de Italia y Francia.



Momento de la visita al sitio piloto de Murcia en Sierra Espuña

### Noviembre

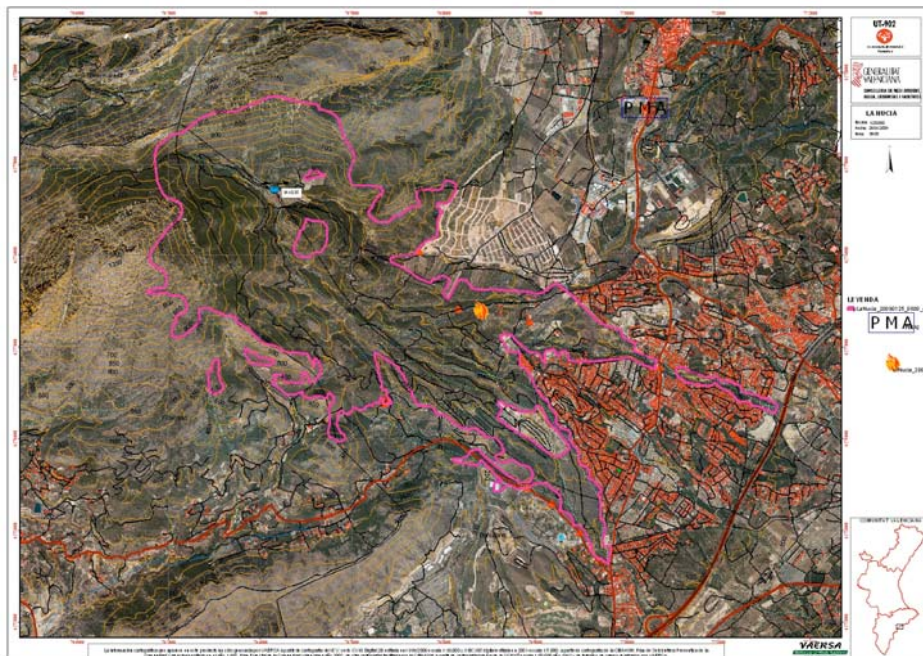
Los días 19 y 20 de noviembre se desarrolló en los Parques Regionales del Luberon y Alpilles (Región PACA, Francia), la visita a sus respectivas zonas piloto, todo ello en el marco del proyecto MED QUALIGOUV en el que participa el servicio.

Durante el certamen ECOFIRA que tuvo lugar en Feria Valencia de los días 24 a 26 de noviembre ha participado de manera activa la Unidad Técnica de Prevención de Incendios Forestales.

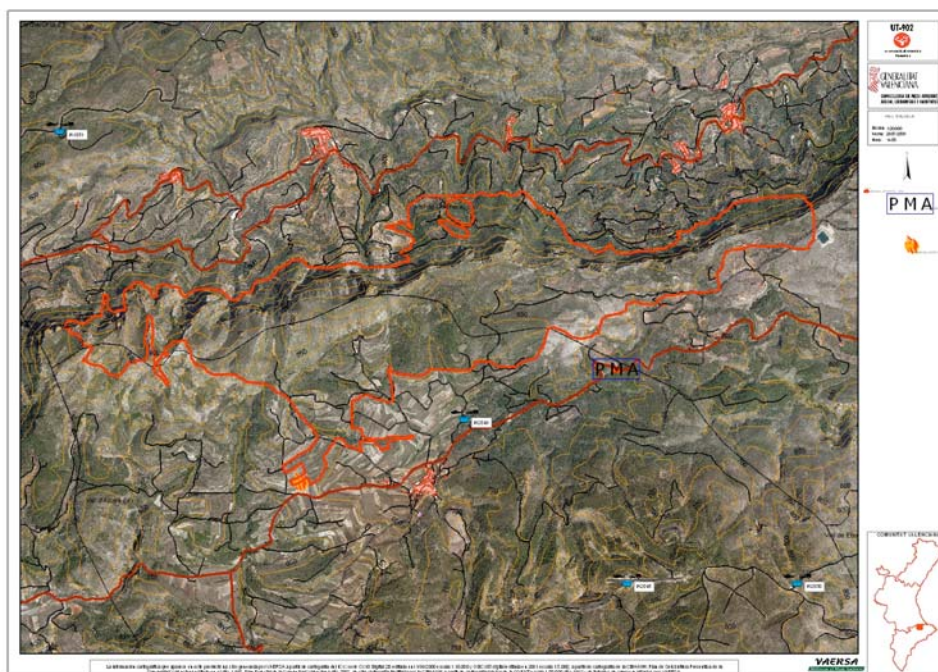


Detalle de la presencia en ECOFIRA/ Foto DGCA

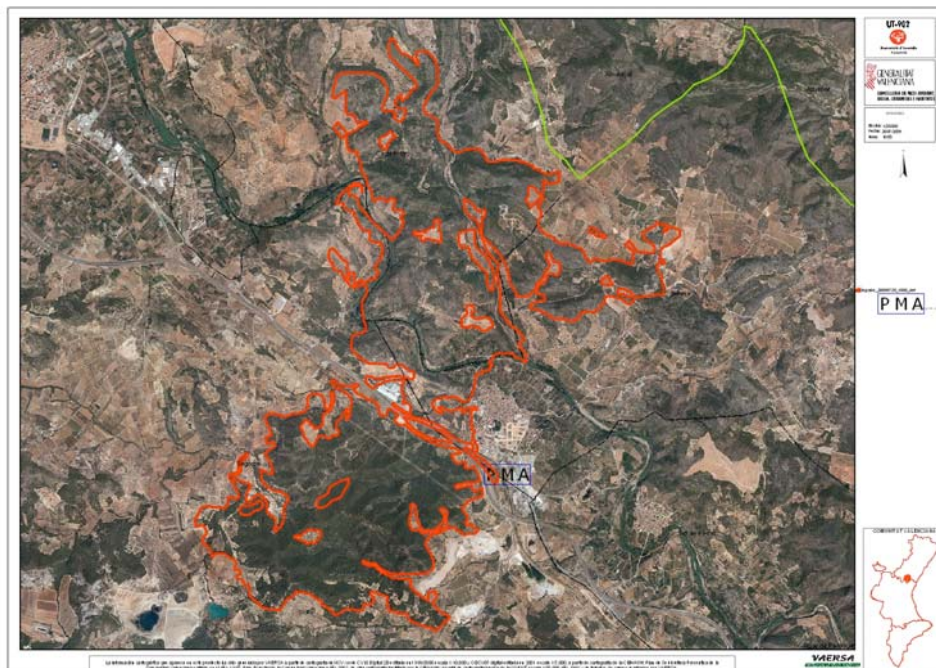
## Anexo cartogràfic



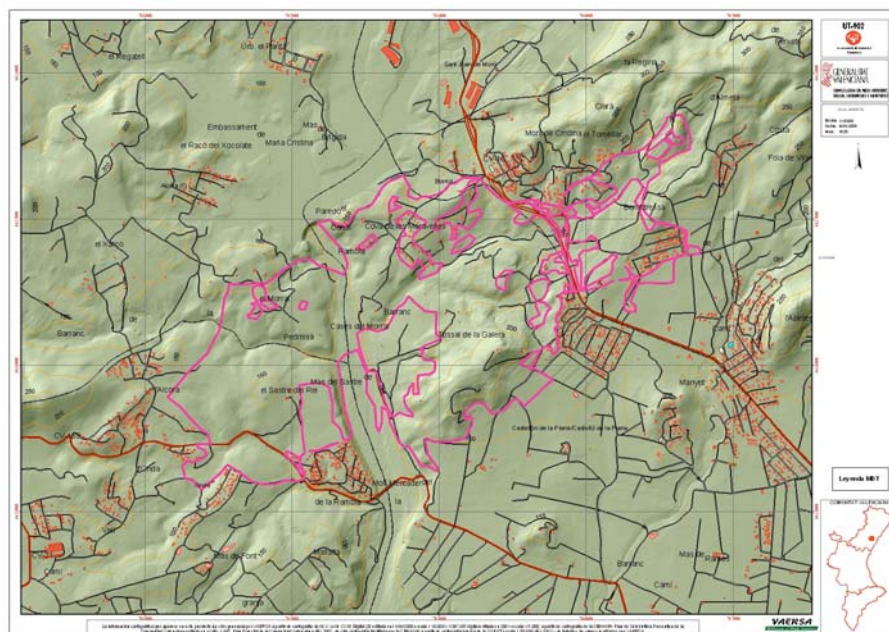
Perímetro incendio forestal de “La Nucia”



Perímetro incendio Vall d'Alcalà



## Perímetro incendio Segorbe



## Incendio Onda





## Incendio Villalonga



## Incendio Alcoi

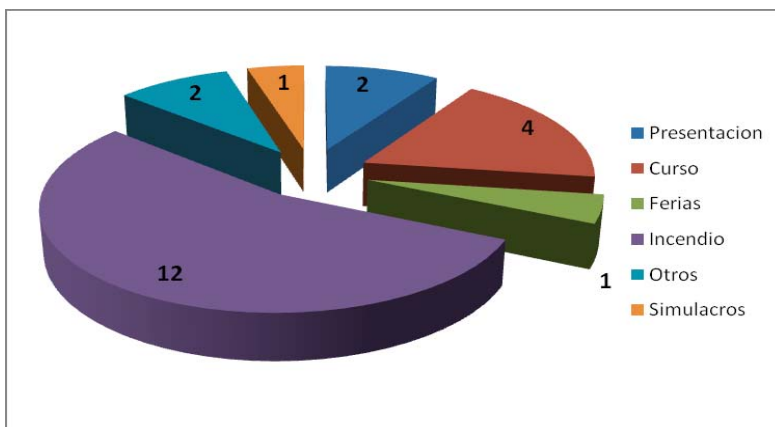
## Colaboraciones

### Unidad Técnica de Prevención de Incendios Forestales

La Unitat Tècnica 902 de Prevenció d'Incendis Forestal ha realitzat un total de 22 actuacions oficials a lo largo del presente año 2009.

La tipologia y distribución de las actuaciones se muestra en la figura 1. Se observa que se ha actuado en un total de 12 **incendios forestales**, actuación principal de la Unitat.

Anualmente se participa en **presentaciones** y jornadas de puertas abiertas de medios integrantes en las emergencias de la Comunitat Valenciana, donde la Unitat Tècnica actúa en representación de los medios de la Conselleria de Medi Ambient, Aigua, Urbanisme i Habitatge, junto a Agentes Medioambientales y Unidades de Prevención de Incendios Forestales. Este año también se ha tenido la oportunidad de participar en la Ecofira, en la **Feria** de Muestras de Valencia, como representación de los medios de Prevención de Incendios de la Conselleria de Medi Ambient, Aigua, Urbanisme i Habitatge.

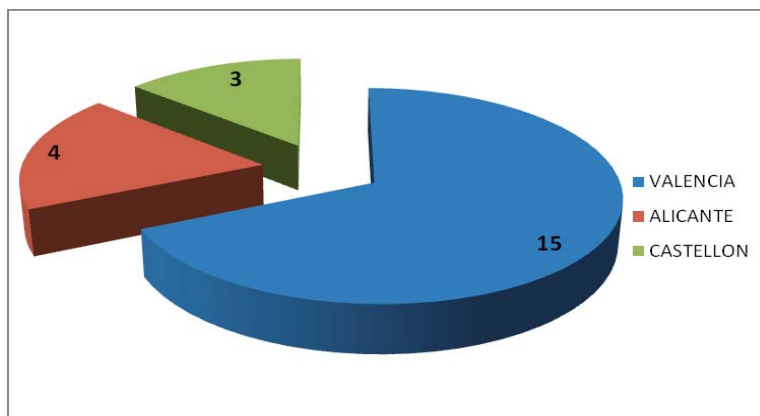


Por otra parte, se participa en **simulacros** de extinción de incendios organizados por la Conselleria de Gobernación y los Consorcios de Bomberos, con el objetivo de mejorar la coordinación de los diferentes organismos integrantes en las tareas de extinción de incendios forestales.

Además se ha tenido la oportunidad de participar en distintos  **cursos** de formación de Agentes Medioambientales y de Brigadas Rurales de Emergencias, mostrando las posibilidades técnicas y de gestión de la Unitat Tècnica.

Por último, existen  **otras** actuaciones extraordinarias en las que se requiere de los servicios de la Unitat Tècnica, caso de gabinetes de prensa o reportajes sobre las funciones de la unitat.

La distribución de las actuaciones de la Unitat Tècnica se muestran en la figura 2, donde se observa que la mayor parte de ellas se ubican en la provincia de Valencia.



En cuanto a la distribución temporal de las actuaciones, se dispersan a lo largo de todo el año, destacando las 4 actuaciones de Julio, concentradas en la semana del 22 al 25 en que se produjeron 4 incendios seguidos: Vall d'Alcalà (Alicante), Turís (Valencia), Onda y Soneja-Segorbe (Castellón).



PMA del incendio de Soneja, 24/07/2009

### Informe sobre actividades del Grupo Operativo de Investigación de Incendios Forestales en 2009

#### Resultados operativos

Durante el presente año se han realizado un total de 439 investigaciones, una de ellas en materia ajena a los incendios forestales. De los 438 incendios investigados, 100 de ellos han resultado de causa natural y el resto (338) de causa humana por diversas motivaciones.

En cuanto a autoría de los siniestros, se han esclarecido en el 14% de los supuestos (47 incendios). En cinco casos se ha identificado el autor o autores de incendios dolosos (provocados intencionadamente). Del resto de los incendios con autoría conocida, 5 han resultado accidentales (otras causas) y solo han generado responsabilidad patrimonial a sus autores. En el capítulo de imprudencias se han identificado 37 autores que en los supuestos de escasa entidad generan expediente sancionador administrativo y en los graves el correspondiente proceso penal, lo que implica la posibilidad de penas privativas de libertad, multa, responsabilidad por daños y abono de los gastos de extinción. En todos los casos de incendios de origen antrópico, se han emitido el correspondiente informe pericial con destino a las Fiscalías Provinciales de Medio Ambiente, Fiscalía de Menores y Juzgados de Instrucción competentes.

### Colaboración y auxilio a la justicia

A lo largo del año, los integrantes del GOIF han comparecido en 10 causas penales por incendio en calidad de peritos o de testigos. En un solo caso y a requerimiento del juzgado competente, han comparecido en juicio por causa civil relacionada igualmente con incendio forestal.

### Configuración definitiva del GOIF

A finales de septiembre del presente año, el GOIF ha incorporado el último efectivo pendiente de ingreso, concretamente en la 5ª Demarcación de Valencia, con lo que actualmente Castellón cuenta con 3 agentes, Valencia con 5, Alicante con 3 y un coordinador en servicios centrales. La suma actual de efectivos operativos es de 12 agentes y jefes de zona.

### Imagen y materiales

Durante este año se ha completado la renovación de materiales de campo adjudicados individualmente a cada agente, incorporando los equipos cámaras digitales y GPSs de última generación.

Igualmente se ha diseñado y entregado uniformidad específica adecuada a las necesidades de campo en la investigación de incendios, con especial cuidado a la imagen corporativa y a la seguridad.



Nueva uniformidad