

Prevenció d'Incendis Forestals

BUTLLETÍ INFORMATIU ESPECIAL 2009



GENERALITAT
VALENCIANA

CONSELLERIA DE MEDI AMBIENT
AIGUA, URBANISME I HABITATGE

BUTLLETÍ INFORMATIU Nº 12

Especial Resum 2009 – Contingut

Claus

A l'any 2009 s'han produït un total de 437 incendis forestals, amb una superfície afectada de 2.952,89 Ha, valors que si bé són superiors al registrat l'any anterior, són clarament inferiors tant en nombre com en superfície a la mitjana de l'últim decenni. Tal vegada un dels aspectes més destacats de l'any, siga la concentració en un període molt curt de temps del risc màxim, en únicament tres dies, 24 de gener, 22 i 23 de juliol, es va veure afectat pel foc el 85% de la superfície total de l'any.

En les pàgines següents d'este butlletí, que arriba ja al seu número 12, i que únicament vol ser un xicotet reflex de la important labor de totes aquelles persones que des de molt diferents àmbits col·laboren i treballen, en i per a la prevenció i extinció d'incendis forestals en la Comunitat Valenciana, es fa una anàlisi exhaustiva d'allò que s'ha succeït al llarg de l'any.

CLAUS.....	2
ANÀLISI	3
DADES ESTADÍSTIQUES	5
VALORS ACUMULATS	5
COMPARACIÓ AMB ELS VALORS MITJANS.....	6
EVOLUCIÓ MENSUAL: NOMBRE	6
EVOLUCIÓ MENSUAL: SUPERFÍCIE AFECTADA.	7
INCENDIS PER HORA DE COMENÇAMENT	8
INCENDIS PER DÍA DE LA SETMANA	8
ANÀLISI DE CAUSES.....	8
DOCV.....	9
GENER.....	9
FEBRER	9
NOTICIES	12
FEBRER	12
MAIG	12
JUNY	13
NOVEMBRE.....	14
ANNEX CARTOGRÀFIC.....	15
INCENDI FORESTAL DE “LA NUCIA”	15
INCENDI VALL D’ALCALÀ.....	15
INCENDI SEGORBE	16
INCENDI ONDA	16
INCENDI VILLALONGA.....	17
INCENDI ALCOI	17
COL-LABORACIONS	18
UNITAT TÈCNICA DE PREVENCIÓ D'INCENDIS FORESTALS...	18
INFORME SOBRE ACTIVITATS DEL GOIIF.....	19

Redacció: Secció de Prevenció d'Incendis i Sanitat Forestal.

Anàlisi

Gener va trencar la tendència de l'any anterior amb una superfície afectada superior al total registrat en tot l'any 2008, 1.065,81 hectàrees forestals, 960 d'elles en un únic incendi, el que es va iniciar el dia 24 en el municipi alacantí de la Nucia, i que va afectar també els termes de Benidorm, Polop, Finestrat i l'Alfàs del Pi. Es va tractar de l'incendi de més gravetat registrat fins a la data en un mes de gener en la Comunitat Valenciana, si bé és cert que es va produir en unes condicions d'extrema alerta meteorològica, registrant-se en tot la Península Ibèrica vents huracanats conseqüència d'una ciclogènesi explosiva o cicló extratropical que es va formar en el Golf de Biscaia.

Enfront de la situació extraordinària del mes anterior, Al **febrer** van tornar a registrar-se valors normals, amb 14 incendis i una superfície afectada d'únicament 1,10 hectàrees.

Març va ser un mes sense cap tipus d'incidència d'importància pel que fa al nombre i superfície afectada pels incendis forestals, amb uns valors molt per davall de la mitjana de l'última dècada.

A **l'abril** va continuar la tònica iniciada al febrer, amb uns valors, 31 incendis i 9,20 hectàrees afectades, inferiors als valors mitjans del mes.

Maig va suposar un repunt en el nombre d'incendis, amb un total de 56, valor per damunt de la mitjana de la dècada per al mateix mes (42), la superfície afectada 29,01 hectàrees, si bé reduïda, va significar també un increment sobre el valor mitjà dels últims 10 anys (24,64).

Juny va estar marcat per ser un mes molt sec i càlid en la Comunitat Valenciana. Les precipitacions mitjanes no van superar els 4,8 litres per metre quadrat, prop d'un 82% inferior a la quantitat normal. Igualment la temperatura mitjana estimada va ser de 22,5 graus centígrads, 2,4 graus per damunt de la mitjana. En eixes circumstàncies es van produir un total de 72 incendis, segon mes consecutiu de l'any en què es van superar els valors mitjans de la dècada.

Durant els mesos de **juliol i agost** es van produir un total de 133 incendis amb una superfície afectada de 1.652,77 hectàrees, superfície que es va correspondre majoritàriament amb els 3 grans incendis ocorreguts els dies 22 i 23 de juliol (Segorbe i Onda a Castelló i Vall d'Alcalà a Alacant), són xifres importants però que es troben per davall de la mitjana del decenni per al mateix període, i sent a més coincidents amb una situació d'alt risc en què denominada regla del 30 va ser àmpliament superada (velocitat del vent superior als 30 km/hora, menys del 30% d'humitat relativa, més de 30°C i més de 30 dies sense ploure). En este mateix període, el dia 11 d'agost va morir D. José Ramón García Antón, conseller

de Medi Ambient, Aigua, Urbanisme i Vivenda, de reconeguda labor en la Prevençió d'Incendis Forestals.

Setembre es va iniciar amb unes condicions de risc mitjà, si bé la falta de pluges feien que les condicions del combustible foren perilloses l'absència de vents de ponent va evitar que es dispararan les alarmes. Acabant el mes amb un període d'intenses precipitacions. En total es van produir 52 incendis forestals que van afectar 76,08 hectàrees, valors que curiosament són pràcticament coincidents amb els registres del mateix període de l'any passat.

A **l'octubre** es van produir únicament 7 incendis forestals que han afectat únicament 0,34 hectàrees, no existint cap incidència destacable.

L'aspecte més destacable del de **novembre** van ser les altes temperatures amb uns valors per damunt de la mitjana dels registres existents, i el manteniment de manera quasi contínua de vents de component oest. En estes circumstàncies, si bé es van produir situacions de risc mitjà i alt, els incendis es van mantindre en uns nivells baixos, en concret es van registrar un total de 15 incendis amb una superfície afectada de 9,73 hectàrees.

Finalment **desembre** va tancar l'any sense cap tipus d'incidència destacablement i únicament tres incendis forestals.

Dades estadístiques

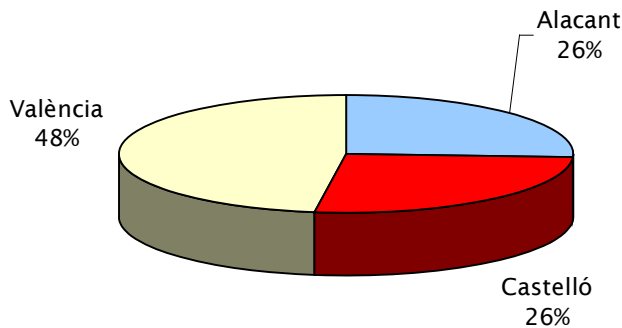
Valors acumulats

En la taula 1 es realitza un desglossament detallat del nombre d'incendis i la superfície afectada per províncies.

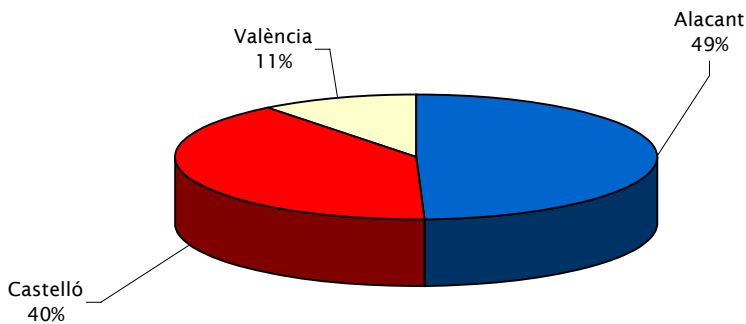
Període estudiat 2009

Província	Nombre	Superfície afectada Ha				
		superfície rasa			arbrada	Total
		Canyar	Altres rases	Total rasa		
Alacant	113	3,51	412,37	415,88	1.042,14	1.458,02
Castelló	115	3,09	378,32	381,41	800,19	1.181,60
València	209	17,25	199,51	216,76	96,50	313,26
Total	437	23,85	990,20	1.014,05	1.938,83	2.952,88

Taula 1: Desglossament del nombre d'incendis i superfície afectada per tipus i províncies



Gràfica 2: Nombre d'incendis en percentatge



Gràfica 3: Percentatge de superfície afectada per províncies

En la representació gràfica dels percentatges provincials en nombre i superfície (gràfiques 2 i 3) s'aprecia pel que fa a la superfície una "anòmala" representació, per la seua reduïda, de la província de València.

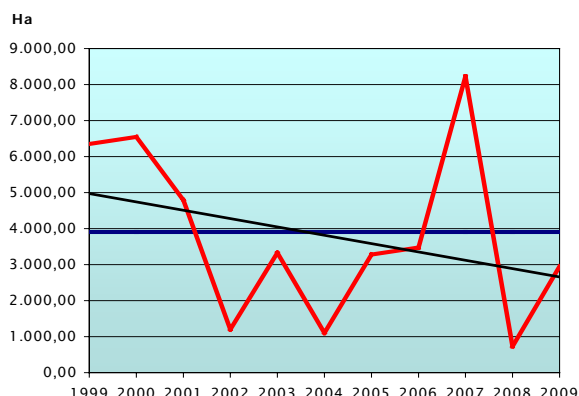
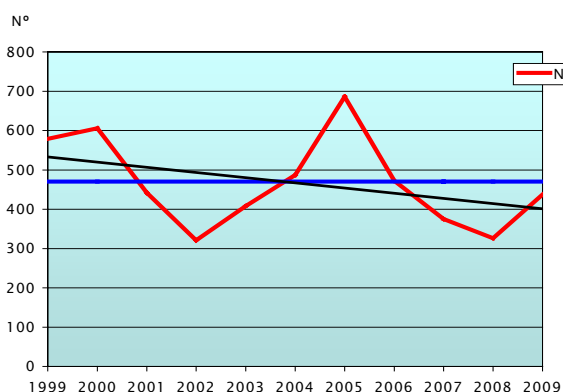
Els percentatges numèrics es mantenen en estàndards normals.

Comparació amb els valors mitjans

Tant en nombre com en superfície els valors de l'any 2009 es troben per davall dels valors mitjans de l'última dècada, concretament representen un descens en nombre d'un 7,06% i d'un 24,3 en superfície.

Any	Nº	Sup
1999	579	6.356,00
2000	606	6.547,77
2001	442	4.792,75
2002	321	1.202,05
2003	408	3.331,27
2004	487	1.102,10
2005	686	3.285,12
2006	472	3.474,55
2007	375	8.224,69
2008	326	730,35
2009	437	2.952,89

Taula 2: Nombre i superfície



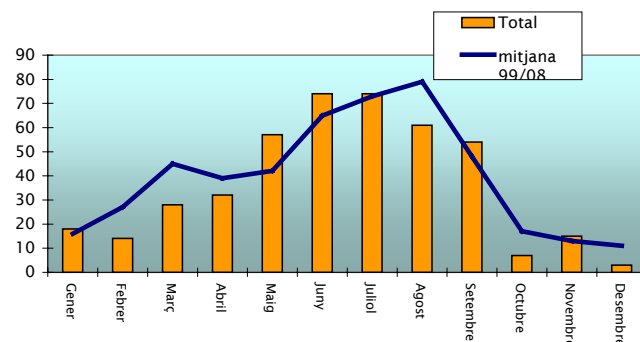
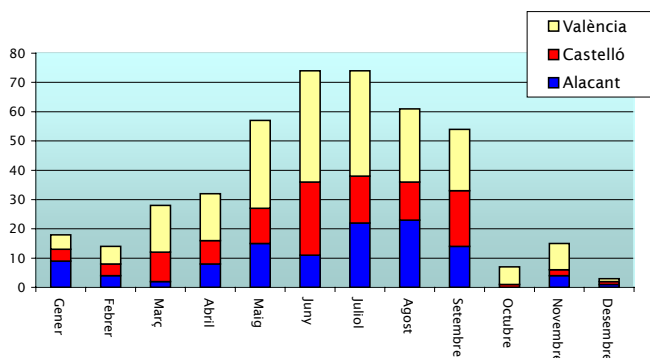
Grafiques 4-5: Evolució i tendència de nombre i superfície per anys

Evolució mensual: nombre

L'evolució mensual del nombre d'incendis presenta una distribució semblant a la corba mitjana, sent únicament destacable els valors més baixos que la mitjana en el mes de març, període en què normalment es produïx un xicotet repunt en el nombre d'incendis, així com els alts valors registrats en els mesos de maig i juny.

	Alacant	Castelló	València	Total
Gener	9	4	5	18
Febrer	4	4	6	14
Març	2	10	16	28
Abril	8	8	16	32
Maig	15	12	30	57
Juny	11	25	38	74
Juliol	22	16	36	74
Agost	23	13	25	61
Setembre	14	19	21	54
Octubre	0	1	6	7
Novembre	4	2	9	15
Desembre	1	1	1	3
TOTAL	113	115	209	437

Taula 3: Nº incendis per mesos



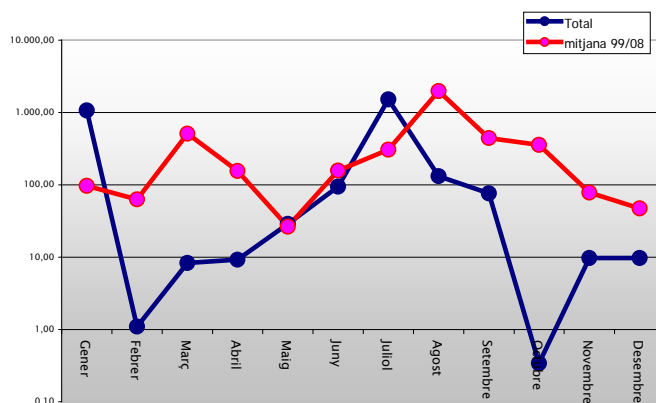
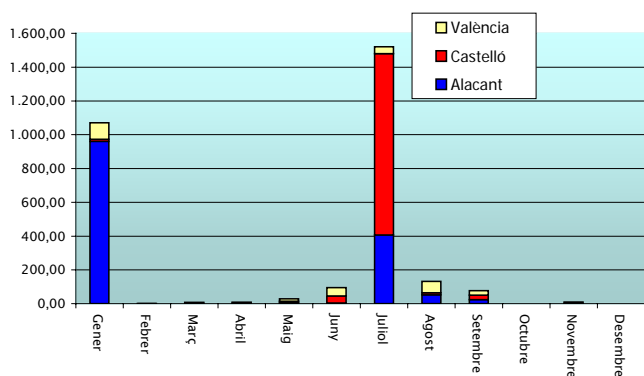
Gràfics 6-7: Número de incendis per mesos

	Alacant	Castelló	València	Total
Gener	961,90	11,40	97,50	1.070,80
Febrer	0,16	0,29	0,65	1,10
Març	0,01	2,78	5,52	8,31
Abril	0,32	2,72	6,19	9,23
Maig	5,32	9,24	14,26	28,82
Juny	4,88	41,41	48,36	94,65
Juliol	405,77	1.074,42	41,02	1.521,21
Agost	52,67	12,27	67,08	132,02
Setembre	24,54	26,05	25,52	76,11
Octubre	0,00	0,20	0,14	0,34
Novembre	2,41	0,31	7,01	9,73
Desembre	0,04	0,50	0,01	0,55
TOTAL	1.458,02	1.181,59	313,26	2.952,87

Taula 3: Superfície afectada per mesos

Evolució mensual: Superfície afectada.

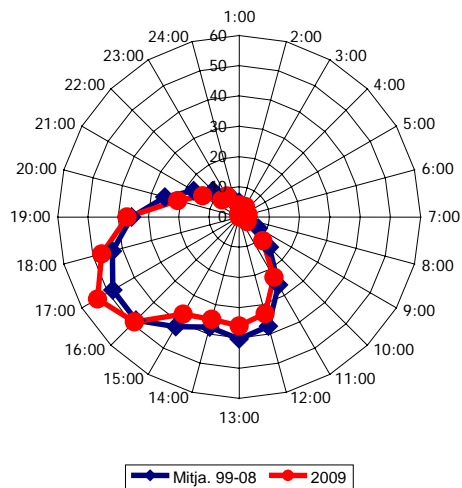
Com ja s'ha indicat en altres apartats la distribució mensual de la superfície, representa uns valors anòmals amb dos màxims destacats en els mesos de gener i juliol.



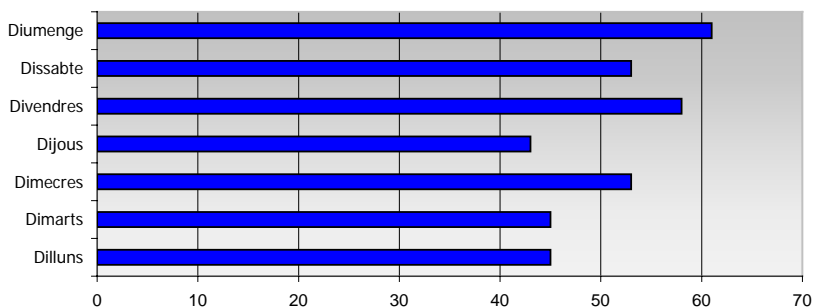
Gràfics 7-8: Superfície afectada per mesos

Incendis per hora de començament

No s'aprecia cap variació respecte als valors mitjans amb una concentració de la màxima activitat en el període que va des de les 15:00 a les 19:00..



Gràfica 9: Incendis per hora de començament



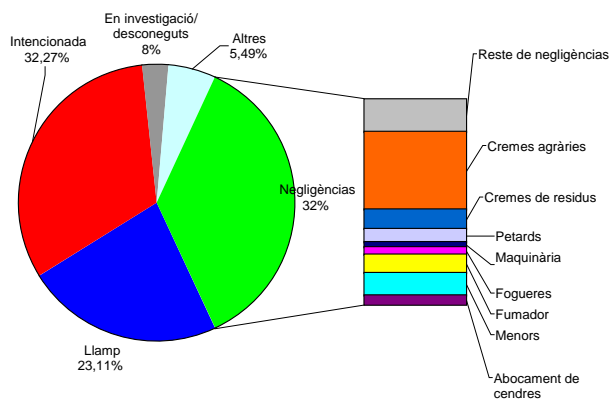
Gràfica 10: Incendis per dia de començament

Incendis per dia de la setmana

Igual que en períodes anteriors el diumenge és el dia de la setmana en què s'inicien més incendis.

Anàlisi de causes

Respecte al nombre d'incendis segons causa s'aprecia un descens en el nombre d'incendis negligents, la qual cosa es tradueix en un descens igualment en percentatge, i en un increment no tant en valors absoluts però sí en percentatge dels incendis intencionats



Gràfica 11: Percentatge d'incendis per causa

DOCV

Gener

- DOCV 5932 (14/01/09) CORRECCIÓ d'errors de la Resolució de 25 de juny del 2008, de la Conselleria de Medi Ambient, Aigua, Urbanisme i Habitatge, per la que es resol la convocatòria d'ajudes destinades a la creació i manteniment d'infraestructures de prevençió d'incendis forestals (annex IV de l'Orde de 17 de desembre del 2007 d'ajudes gestionades per la Direcció General de Gestió del Medi Natural, en prevençió d'incendis forestals per a l'exercici 2008). [2009/213].
- Publicació en el DOCV 5933 de 15 de gener del 2009, de la licitació de l'expedient CNMY09/3. Uniformitat per a la **dotació del voluntariat ambiental en prevençió d'incendis i sanitat forestal 2009**.
- DOCV 5943. Conselleria d'Economia, Hisenda i Ocupació. ORDE de 30 de desembre del 2008, de la Conselleria d'Economia, Hisenda i Ocupació, per la que es convoquen les subvencions destinades a la contractació de persones desocupats en els Programes d'Ocupació Pública d'Interés Social, les subvencions destinades a les corporacions locals en el marc del Pla de manteniment dels Servicis Públics en les zones d'interior, així com les destinades a la contractació de persones desocupades en el **Pla de reforç especial de prevençió d'incendis forestals**, per a l'exercici 2009.

Febrer

- DOCV 5945 (02/02/09) Informació pública del **Pla de Prevençió d'Incendis de la Demarcació Forestal d'Altea**
- DOCV 5947 RESOLUCIÓ de 7 de novembre del 2008, del conseller de Medi Ambient, Aigua, Urbanisme i Habitatge, per la que s'aprova el **Pla Local de Prevençió d'Incendis Forestals d'Ares del Mestre**. [2009/927]
- DOCV 5950 (9/02/09) Conselleria de Medi Ambient, Aigua, Urbanisme i Habitatge. Informació pública **del Pla de prevençió d'incendis forestals de la demarcació forestal de Segorbe**.
- DOCV 5955 (16/02/09). Conselleria de Medi Ambient, Aigua, Urbanisme i Habitatge. Licitació de l'expedient CNMY09/4. Instal·lació d'elèctrodes de baixa resistència i revisions tècniques dels sistemes de protecció contra descàrregues elèctriques atmosfèriques en els observatoris forestals.
- DOCV 5.956 (17/02/09) Conselleria de Medi Ambient, Aigua, Urbanisme i Habitatge. DECRET 27/2009, de 13 de febrer, del Consell, pel que es modifica la disposició addicional segona de set decrets de declaració de **Zones d'Actuació Urgent (ZAU)** per a la seua defensa davant del risc d'incendis forestals.
- DOCV 5.956 (17/02/09) Conselleria de Medi Ambient, Aigua, Urbanisme i Habitatge. DECRET 26/2009, de 13 de febrer, del Consell, pel que es declara **Paratge Natural Municipal** l'enclavament denominat Font del Baladre-Fontanars-Riu d'Agres, en el terme municipal de Muro d'Alcoi.
- BOE 12/02/09 MINISTERI DE MEDI AMBIENT, I MEDI RURAL I MARÍ Nomenaments Resolució de 28 de gener del 2009, de la Secretaria d'Estat de Medi Rural i Aigua, per la que es nomena subdirector General de Política Forestal i Desertificació al senyor Francisco Jarabo Sánchez

- BOE 19/02/09 MINISTERI DE CIÈNCIA I INNOVACIÓ Orde COET/324/2009, de 9 de febrer, per la que s'establixen els requisits per a la verificació dels títols universitaris oficials que habiliten per a l'exercici de la professió **d'Enginyer Tècnic Forestal**.
- BOE 19/02/09 MINISTERI DE CIÈNCIA I INNOVACIÓ Orde COET/326/2009, de 9 de febrer, per la que s'establixen els requisits per a la verificació dels títols universitaris oficials que habiliten per a l'exercici de la professió d'Enginyer **de Monts**.
- BOE 27/02/09 Orde ARM/437/2009, de 20 de febrer, per la que es definixen les produccions assegurables, les condicions tècniques mínimes de repoblament i cuidat de les masses, l'àmbit d'aplicació, els períodes de garantia, les dates de subscripció i els preus unitaris **de l'assegurança forestal**, comprés en el Pla 2009 d'Assegurances Agràries Combinats.

Març

- DOCV 5977 (18/03/09) DECRET 40/2009, de 13 de març del Consell, pel que s'aprova el Reglament que desenrotlla la Llei 4/200, de 19 de juny, de la Generalitat, del Voluntariat.
- DOCV 5980 (24/03/09) Conselleria de Governació RESOLUCIÓ de 21 de novembre del 2008, del conseller de Governació, per la que es publica la Proposta de Reglament de les agrupacions locals de Voluntaris de Protecció Civil.
- DOCV 5980 (24/03/09) Conselleria de Medi Ambient, Aigua, Urbanisme i Habitatge. DECRET 46/2009, de 20 de març, del Consell, pel que s'inclou en el Catàleg de Forests d'Utilitat Pública de la província de València la muntanya denominada Devesa de l'Albufera, situat en el terme municipal de València i propietat del seu Ajuntament.

Abril

- BOE 79 (1/04/09) Resolució de 6 de març 2009, de la Secretaria d'Estat de Medi Rural i Aigua, per la que es disposa el cessament del senyor Francisco Jarabo Sánchez, com a subdirector General de Política Forestal i Desertificació.

Maig

- **DOCV 6015** de 18/05/09 Conselleria d'Economia, Hisenda i Ocupació RESOLUCIÓ de 24 d'abril del 2009, de la Direcció General de Treball, Cooperativisme i Economia Social, per la que es disposa el Registre i Publicació del V Conveni Col·lectiu del Personal de l'Empresa TRAGSA, destinat al Servei de Brigades Rurals d'Emergència dependent de la Direcció General de Prevençió i Extinció d'Incendis i Emergències de la Conselleria de Governació de la Generalitat.
- **DOCV 6018** de 21/05/09 Conselleria de Medi Ambient, Aigua, Urbanisme i Habitatge ORDE d'11 de maig del 2009, de la Conselleria de Medi Ambient, Aigua, Urbanisme i Habitatge, per la que es convoquen i s'aproven les bases reguladores de les ajudes gestionades per la Direcció General de Gestió del Medi Natural, en matèria de prevençió d'incendis forestals, per a l'exercici 2009
- **DOCV 6021** de 26 de maig del 2009 Conselleria de Medi Ambient, Aigua, Urbanisme i Habitatge. DECRET 70/2009, de 22 de maig, del Consell, pel que es crea i regula el Catàleg Valencià d'Espècies de Flora Amenaçades i es regulen mesures addicionals de conservació

- DOCV 6022 27 de maig del 2009 Conselleria de Medi Ambient, Aigua, Urbanisme i Habitatge ORDE de 14 d'abril del 2009, de la Conselleria de Medi Ambient, Aigua, Urbanisme i Habitatge, per la que s'actualitzen les quanties de les indemnitzacions compensatòries establides en el Decret 269/1997, de 21 d'octubre, del Govern Valencià, pel que es declara a les muntanyes de la vall d'Ayora a l'oest de la carretera N-330 com a zona d'actuació urgent (ZAU) per a la seua defensa davant del risc d'incendis forestals.
- DOCV 6022 27 de maig del 2009 Conselleria de Medi Ambient, Aigua, Urbanisme i Habitatge ORDE de 14 d'abril del 2009, de la Conselleria de Medi Ambient, Aigua, Urbanisme i Habitatge, per la que s'actualitzen les quanties de les indemnitzacions compensatòries establides en el Decret 270/1997, de 21 d'octubre, del Govern Valencià, pel que es declara a les caigudes del riu Túria aigües amunt de la presa de l'embassament de Benagéber com a zona d'actuació urgent (ZAU) per a la seua defensa davant del risc d'incendis forestals.
- DOCV 6022 27 de maig del 2009 Conselleria de Medi Ambient, Aigua, Urbanisme i Habitatge ORDE de 14 d'abril del 2009, de la Conselleria de Medi Ambient, Aigua, Urbanisme i Habitatge, per la que s'actualitzen les quanties de les indemnitzacions compensatòries establides en el Decret 271/1997, de 21 d'octubre, del Govern Valencià, pel que es declara a les muntanyes situades en el sud-est del municipi de Requena com a zona d'actuació urgent (ZAU) per a la seua defensa davant del risc d'incendis forestals.
- DOCV 6022 27 de maig del 2009 Conselleria de Medi Ambient, Aigua, Urbanisme i Habitatge ORDE de 14 d'abril del 2009, de la Conselleria de Medi Ambient, Aigua, Urbanisme i Habitatge, per la que s'actualitzen les quanties de les indemnitzacions compensatòries establides en el Decret 187/1996, de 21 d'octubre, del Govern Valencià, pel que es declara a les serres d'Onil, Reconc, Fontanella i Penya Roja com a zona d'actuació urgent (ZAU) per a la seua defensa davant del risc d'incendis forestals.

Agost

- BOE 197 de 15/08/09 Incendis forestals i altres catàstrofes naturals. Mesures urgents. Reial Decret Llei 12/2009, de 13 d'agost, pel que s'aproven mesures urgents per a pal·liar els danys produïts pels incendis forestals i altres catàstrofes naturals ocorreguts en diverses comunitats autònomes.

Novembre

- DOCV 6153 de 9 de novembre del 2009, Conselleria de Medi Ambient, Aigua, Urbanisme i Habitatge. Resolució de 7 de novembre del 2009, del conseller, per la que s'aprova el Pla Local de prevenció d'incendis forestals de Requena.
- DOCV 6147 de 18 de novembre del 2009. Conselleria de Medi Ambient, Aigua, Urbanisme i Habitatge. Resolució de 7 de novembre del 2009, del conseller, per la que s'aprova el Pla Local de prevenció d'incendis forestals de Montichelvo.
- DOCV 6151 de 24 de novembre del 2009. Conselleria de Medi Ambient, Aigua, Urbanisme i Habitatge. Licitació Uniformitat per a la dotació del voluntariat ambiental en prevenció d'incendis i sanitat forestal 2010.

Desembre

- DOCV 6174, de 29 de desembre del 2009 Conselleria de Medi Ambient, Aigua, Urbanisme i Habitatge ORDE de 22 de desembre del 2009, de la Conselleria de Medi Ambient, Aigua, Urbanisme i Habitatge per la qual es convoquen i s'aproven les bases reguladores de les ajudes gestionades per la Direcció General de Gestió del Medi Natural, en prevenció d'incendis forestals, per a l'exercici 2010.

Notícies

Febrer

Els dies 14 i 15 de febrer del 2009, es van celebrar en la ciutat d'Alacant les VIII JORNADES DE PORTES OBERTES SOBRE EMERGÈNCIES I SEGURETAT PÚBLICA, a les dites jornades van assistir per part de la Conselleria de Medi Ambient, Aigua, Urbanisme i Habitatge, la tècnica de prevenció d'incendis forestals de la província d'Alacant, una representació d'Agents Mediambientals i altres recursos del Pla de Vigilància Preventiva en concret una unitat de prevenció d'incendis forestals, una unitat de prevenció d'incendis forestals amb dos motos, la unitat tècnica UT-902 i la Unitat Helitransportada H-901.

Durant els dos dies de la jornada del cap de setmana a més de la representació dels vehicles i mitjans materials, es van exposar uns panells amb la informació general del Pla, indicant els recursos que disposa la Conselleria en cada una de les províncies, així mateix es van repartir tríptics de prevenció d'incendis forestals, cartells, bolígrafs, gorres i cintes per al mòbil.



Detall de l'estand de la Conselleria

Maig

El 26 i 27 de març es va desenrotllar en la ciutat de Cuenca la reunió anual del Comité de Lluita Contra Incendis Forestals, amb participació de representants del Ministeri de Medi Ambient, Medi Rural i Marí, i de les diferents CC.AA. Concretament per part de la Comunitat Valenciana, va assistir una delegació tècnica de les conselleries de Medi Ambient, Aigua, Urbanisme i Habitatge, i de Governació.

El passat dia 31 de març una delegació de 16 tècnics forestals portuguesos, responsables de la posada en marxa d'una xarxa primària d'àrees tallafocs en el seu país, va visitar la ZAU dels Serrans.



Visita de la delegació tècnica portuguesa

Juny

Els dies 22 a 24 de juny es va desenvolupar a Múrcia el seminari de partida del projecte MED, "QUALIGOUV" (*Improving the governance and the quality of the forestry 'management' 'in' Mediterranean protected areas*) en el qual participa la Direcció General a través del Servei de Prevençió d'Incendis i Sanitat Forestal, que desenvoluparà diverses actuacions en el marc dels Plans de Prevençió de parcs.

El projecte INTERREG que compta amb finançament de la Unió Europea a través de fons FEDER, té com a objectiu la millora de la governança i la qualitat de la gestió forestal en els espais protegits mediterranis, es desenvoluparà al llarg dels pròxims tres anys i te, a més del cap de fila que exercix el Govern de Múrcia, amb socis d'Itàlia i França.



Moment de la visita al lloc pilot de Múrcia en Sierra Espuña

Novembre

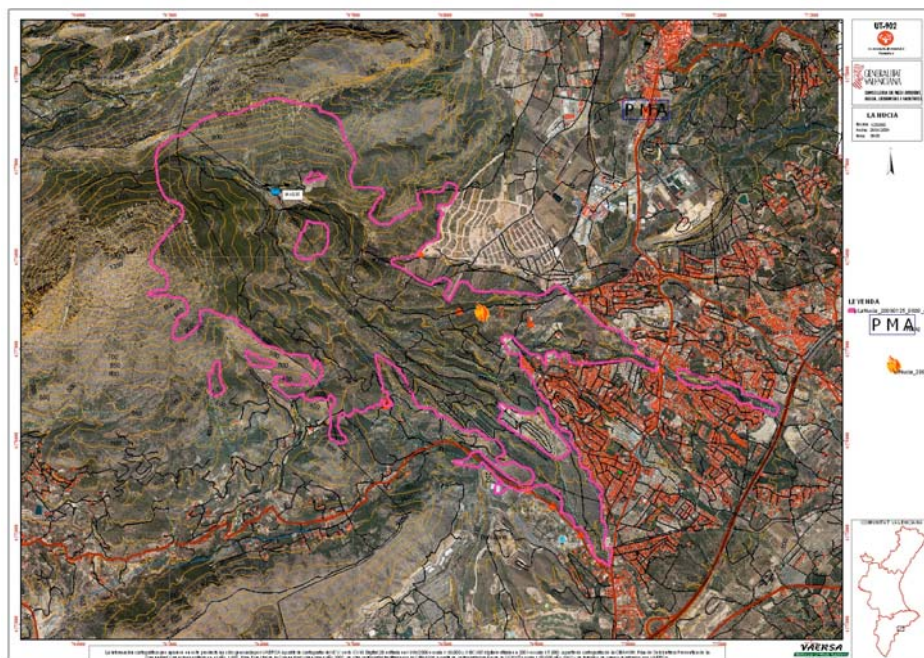
Els dies 19 i 20 de novembre es va desenrotllar en els parcs regionals del Luberon i Alpilles (regió PACA, França), la visita a les seues respectives zones pilot, tot això en el marc del projecte MED QUALIGOUV en el que participa el servei.

Durant el certamen ECOFIRA que va tindre lloc en Fira València dels dies 24 a 26 de novembre ha participat de manera activa la Unitat Tècnica de Prevençió d'Incendis Forestals.

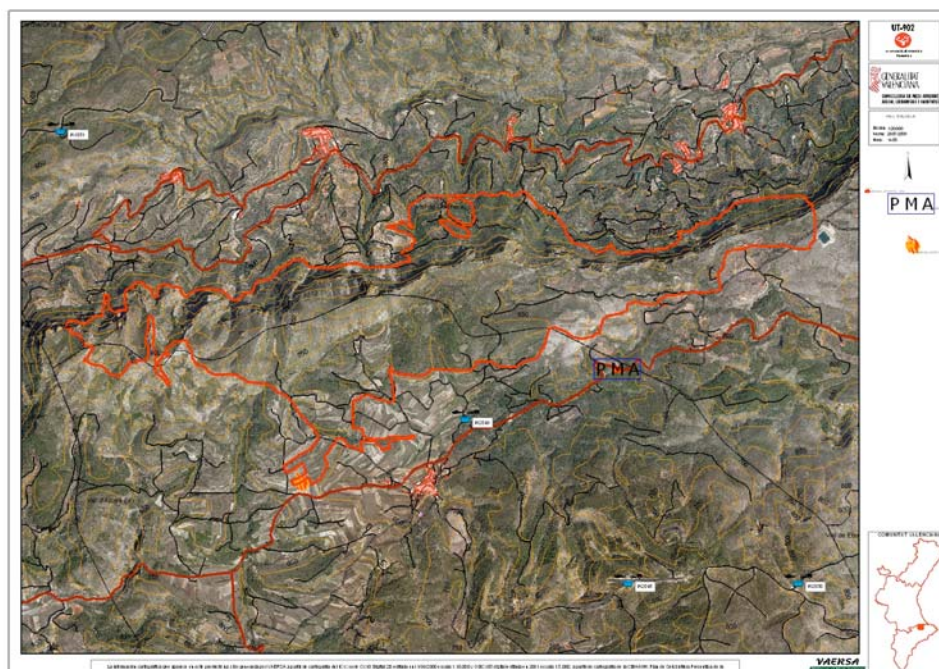


Detall de la presència a ECOFIRA/ Foto DGCA

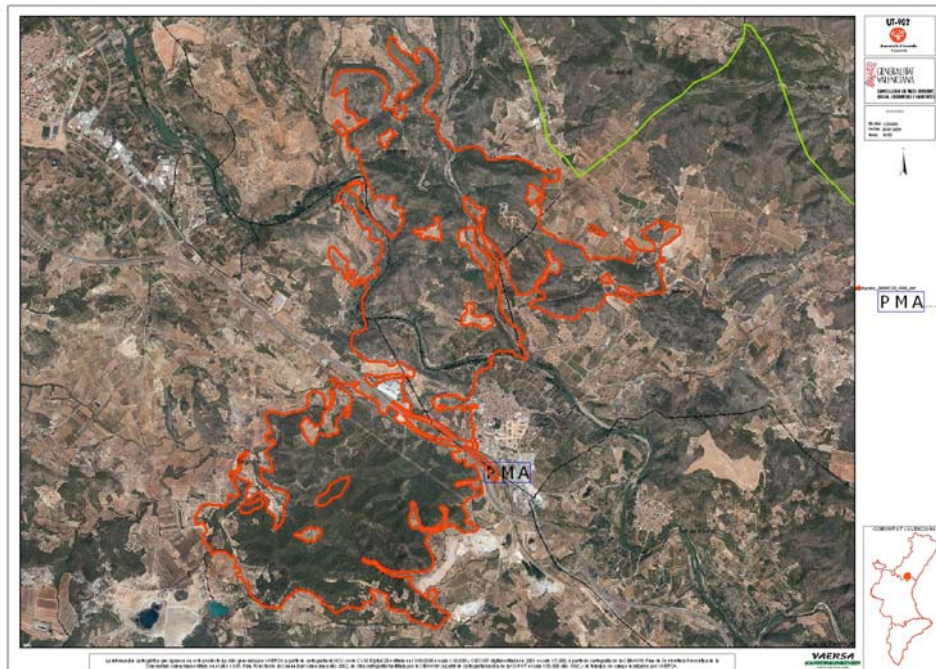
Annex cartogràfic



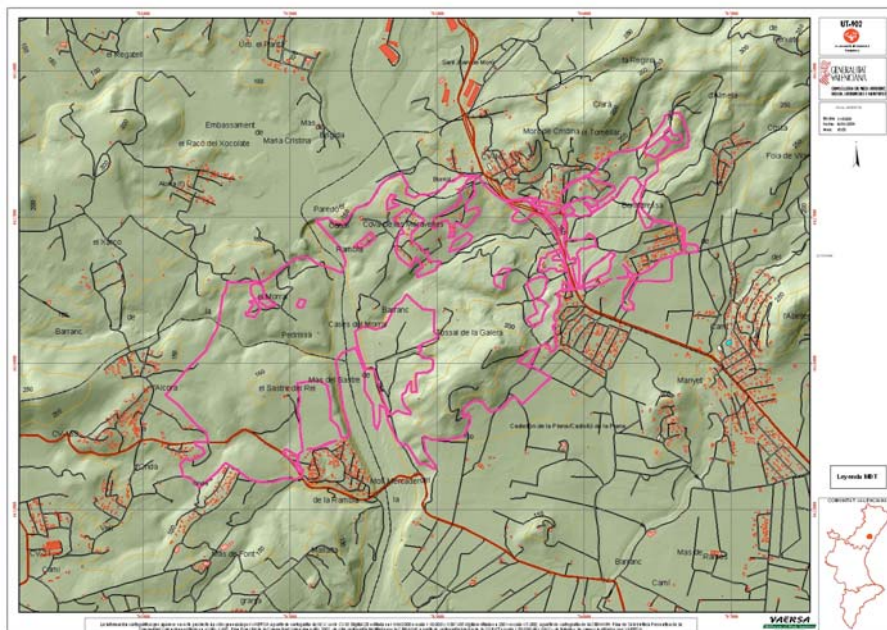
Incendi forestal de “La Nucia”



Incendi Vall d'Alcalà



Incendi Segorbe



Incendi Onda



Incendi Villalonga



Incendi Alcoi

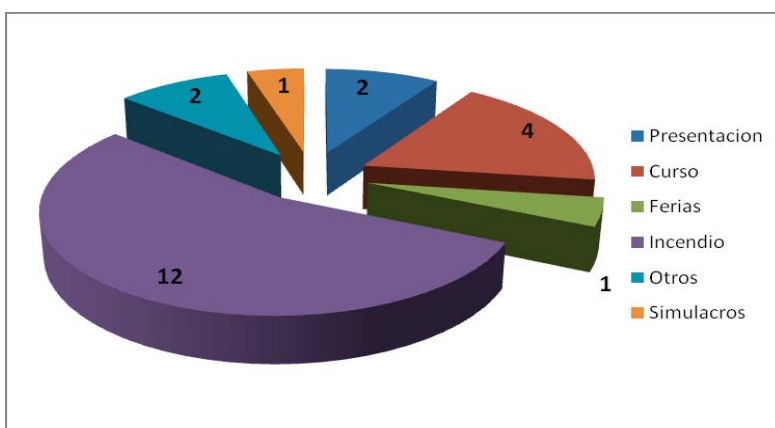
Col·laboracions

Unitat Tècnica de Prevençió d'Incendis Forestals

La Unitat Tècnica 902 de Prevençió d'Incendis Forestal ha realitzat un total de 22 actuacions oficials al llarg de 2009.

La tipologia i distribució de les actuacions es mostra en la figura 1. S'observa que s'ha actuat en un total de 12 **incendis forestals**, actuació principal de la Unitat.

Anualment es participa en **presentacions** i jornades de portes obertes de mitjans integrants en les emergències de la Comunitat Valenciana, on la Unitat Tècnica actua en representació dels mitjans de la Conselleria de Medi Ambient, Aigua, Urbanisme i Habitatge, junt amb Agents Mediambientals i Unitats de Prevençió d'Incendis Forestals. Enguany també s'ha tingut l'oportunitat de participar en l'Ecofira, en la **Fira** de Mostres de València, com a representació dels mitjans de Prevençió d'Incendis de la Conselleria de Medi Ambient, Aigua, Urbanisme i Habitatge.



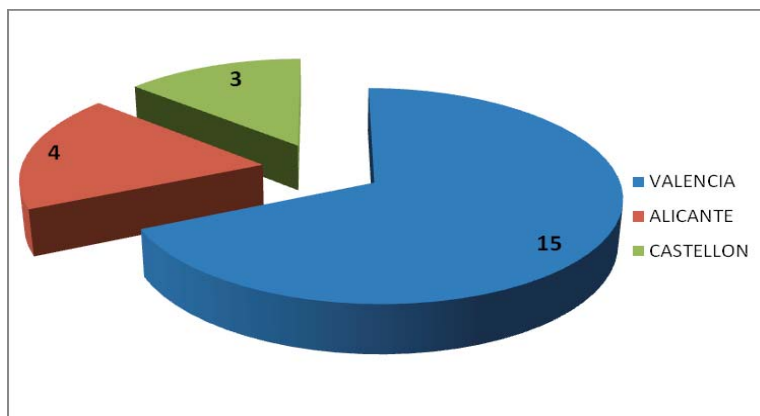
D'altra banda, es participa en **simulacres** d'extinció d'incendis organitzats per la Conselleria de Governació i els Consorcis de Bombers, amb l'objectiu de millorar la coordinació dels diferents organismes integrants en les tasques d'extinció d'incendis forestals.

A més s'ha tingut l'oportunitat de participar en distints **cursos** de formació d'Agents Mediambientals i de Brigades Rurals d'Emergències, mostrant les possibilitats tècniques i de gestió de la Unitat Tècnica.

Finalment, hi ha **altres** actuacions extraordinàries en què es requerix dels servicis de la Unitat Tècnica, cas de gabinets de premsa o reportatges sobre les funcions de la unitat.

La distribució de les actuacions de la Unitat Tècnica es mostren en la figura 2, on s'observa que la major part d'elles s'ubiquen en la província de València.

Quant a la distribució temporal de les actuacions, es dispersen al llarg de tot l'any, destacant les 4 actuacions de Julio, concentrades en la setmana del 22 al 25 que es van produir 4 incendis seguits: Vall d'Alcalà (Alacant), Turís (València), Onda i Soneja-Segorbe (Castelló).





LL.C.A. Incendi de Soneja, 24/07/2009

Informe sobre activitats del Grup Operatiu d'Investigació d'Incendis Forestals en 2009

Resultats operatius

Durant el present any s'han realitzat un total de 439 investigacions, una d'elles en matèria aliena als incendis forestals. Dels 438 incendis investigats, 100 d'ells han resultat de causa natural i la resta (338) de causa humana per diverses motivacions.

Quant a autoria dels sinistres, s'han aclarit en el 14% dels supòsits (47 incendis). En cinc casos s'ha identificat l'autor o autors d'incendis dolosos (provocats intencionadament). De la resta dels incendis amb autoria coneguda, 5 han resultat accidentals (altres causes) i només han generat responsabilitat patrimonial als seus autors. En el capítol d'imprudències s'han identificat 37 autors que en els supòsits d'escassa entitat generen expedient sancionador administratiu i en els greus el corresponent procés penal, la qual cosa implica la possibilitat de penes privatives de llibertat, multa, responsabilitat per danys i abonament dels gastos d'extinció. En tots els casos d'incendis d'origen antròpic, s'han emés el corresponent informe pericial amb destinació a les Fiscalties provincials de Medi Ambient, Fiscalia de Menors i jutjats d'Instrucció competents.

Col·laboració i auxili a la justícia

Al llarg l'any, els integrants del GOIF han comparegut en 10 causes penals per incendi en qualitat de pèrits o de testimonis. En un sol cas i a requeriment del jutjat competent, han comparegut en juí per causa civil relacionada igualment amb incendi forestal.

Configuració definitiva del GOIF

A finals de setembre d'enguany, el GOIF ha incorporat l'últim efectiu pendent d'ingrés, concretament en la 5a Demarcació de València, amb el que actualment Castelló compta amb 3 agents, València amb 5, Alacant amb 3 i un coordinador en servicis centrals. La suma actual d'efectius operatius és de 12 agents i caps de zona.

Imatge i materials

Enguany s'ha completat la renovació de materials de camp adjudicats individualment a cada agent, incorporant els equips càmeres digitals i GPSs d'última generació.

Igualment s'ha dissenyat i entregat uniformitat específica adequada a les necessitats camp en la investigació d'incendis, amb especial cuidat a la imatge corporativa i a la seguretat.



Nova uniformitat