

Prevención de Incendios Forestales

BOLETÍN INFORMATIVO

NOVIEMBRE 2009



GENERALITAT
VALENCIANA

CONSELLERIA DE MEDI AMBIENT
AIGUA, URBANISME I HABITATGE

BOLETÍN INFORMATIVO Nº 11

Noviembre 2009 – Contenido

Claves

El aspecto más destacable del mes han sido las altas temperaturas con unos valores por encima de la media de los registros existentes, y el mantenimiento de manera casi continua de vientos de componente oeste. En estas circunstancias, si bien se han producido situaciones de riesgo medio y alto, los incendios se han mantenido en unos niveles bajos, en concreto en noviembre se han producido un total de 15 incendios con una superficie afectada de 9,73 hectáreas.

CLAVES	2
DATOS ESTADÍSTICOS	3
VALORES ACUMULADOS	3
COMPARACIÓN CON LOS VALORES MEDIOS	4
EVOLUCIÓN MENSUAL: NÚMERO	4
EVOLUCIÓN MENSUAL: SUPERFICIE AFECTADA.....	5
RELACIÓN COMPLETA DE INCENDIOS EN EL PERIODO	6
DOCV	6
NOTICIAS	7

Redacción: Sección de Prevención de Incendios Forestales. Conselleria de Medio Ambiente, Agua, Urbanismo y Vivienda

Datos estadísticos

Valores acumulados

En la tabla 1 se realiza un desglose detallado del número de incendios y la superficie afectada por provincias.

Periodo estudiado 01/01/09 a 30/11/09

Provincia	Número	Superficie afectada Ha				
		superficie rasa			arbolada	Total
		Cañar	Otras rasas	Total rasa		
Alicante	112	3,51	412,37	415,88	1.042,10	1.457,98
Castellón	114	3,09	377,82	380,91	800,19	1.181,10
Valencia	210	17,34	199,71	217,05	96,50	313,55
Total	436	23,94	989,90	1.013,84	1.938,79	2.952,63

Tabla 1: Desglose del número de incendios y superficie afectada por tipos y provincias

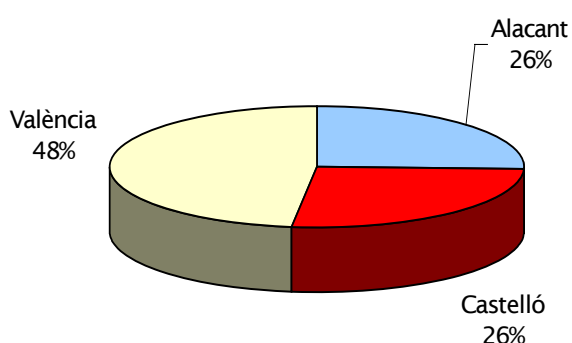


Gráfico 2: Número de incendios en porcentaje

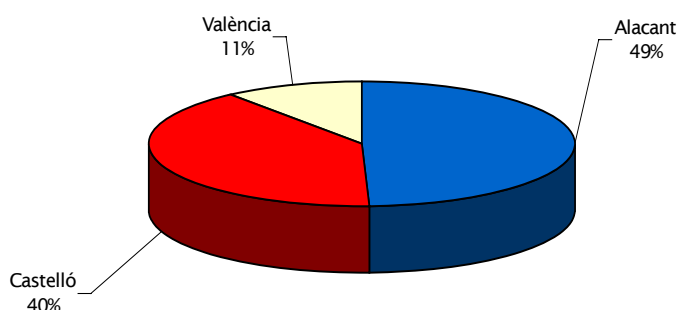


Gráfico 3: Porcentaje de superficie afectada por provincias

En la representación gráfica de los porcentajes provinciales en número y superficie (gráficas 2 y 3) se aprecia en lo que respecta a la superficie una "anómala" representación de la provincia de Valencia.

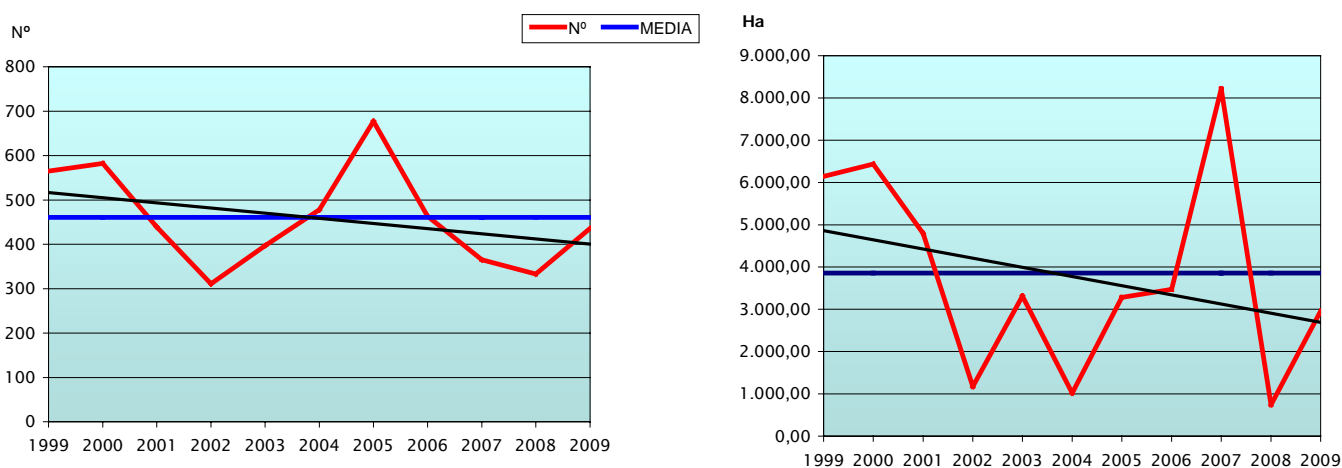
Los porcentajes numéricos se mantienen en estándares normales.

Comparación con los valores medios

Tanto en número como en superficie los valores acumulados a la fecha se mantienen por debajo de los valores medios de la última década a la misma fecha, 3.858,78 hectáreas y 461 incendios.

Año	Nº	Sup
1999	565	6.145,09
2000	582	6.433,54
2001	439	4.792,75
2002	311	1.172,68
2003	397	3.313,87
2004	478	1.017,83
2005	677	3.283,85
2006	463	3.472,68
2007	365	8.213,88
2008	333	741,58
2009	436	2.952,63

Tabla 2: Número y superficie en el mismo periodo



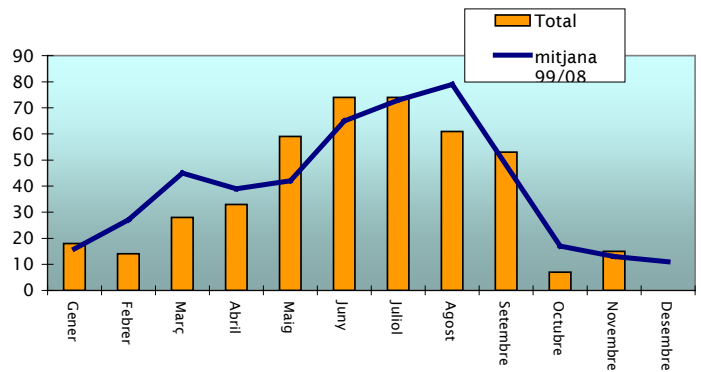
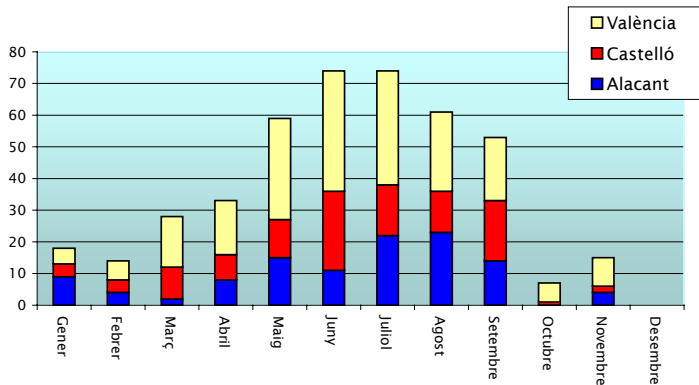
Gráficas 4-5: Evolución y tendencia de número y superficie de incendios en el periodo

Evolución mensual: número

La evolución mensual se representa a través de una tabla numérica en la que se recogen los valores para cada provincia, y el total de la Comunitat (tabla 3), junto con dos diferentes representaciones gráficas, una de valores acumulados por provincias y otra de comparación con la media de los últimos 10 años (gráficas 6 y 7).

	Alicante	Castellón	Valencia	Total
Enero	9	4	5	18
Febrero	4	4	6	14
Marzo	2	10	16	28
Abril	8	8	17	33
Mayo	15	12	32	59
Junio	11	25	38	74
Julio	22	16	36	74
Agosto	23	13	25	61
Septiembre	14	19	20	53
Octubre	0	1	6	7
Noviembre	4	2	9	15
Diciembre	0	0	0	0
TOTAL	112	114	210	436

Tabla 3: Nº incendios por meses



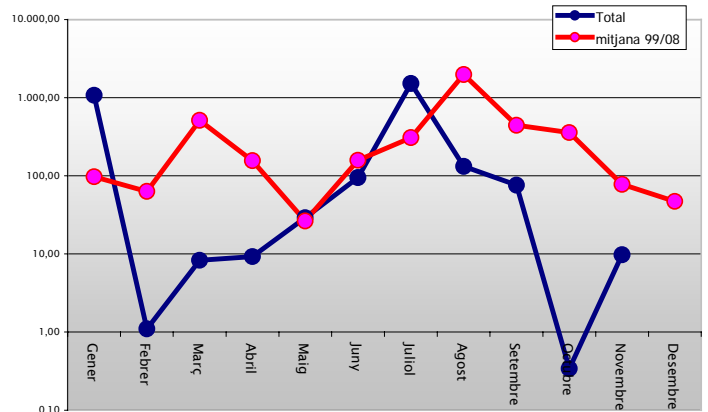
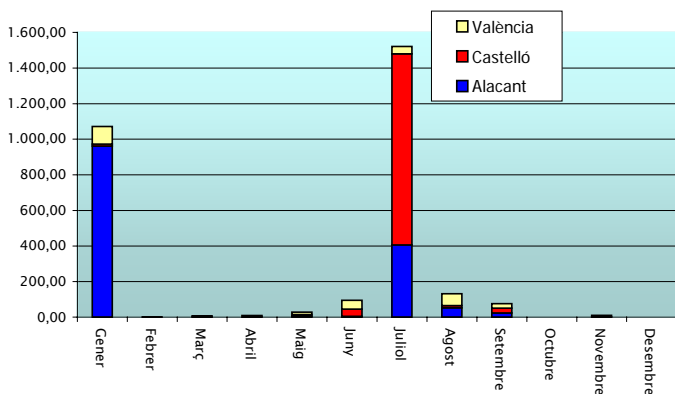
Gràfics 6-7: Número de incendis per mesos

Evolució mensual: Superfície afectada.

El estudi de la evolució mensual de la superfície afectada segueix una estructura similar a la ja descrita en el apartat referit al nombre, si bé en la comparació amb els valors mitjans, donada la gran diferència de valors s'ha utilitzat una escala logarítmica (gràfica 8).

	Alicante	Castellón	Valencia	Total
Enero	961,90	11,40	97,50	1.070,80
Febrero	0,16	0,29	0,65	1,10
Marzo	0,01	2,78	5,52	8,31
Abril	0,32	2,72	6,22	9,26
Mayo	5,32	9,24	14,56	29,12
Junio	4,88	41,41	48,36	94,65
Julio	405,77	1.074,42	41,02	1.521,21
Agosto	52,67	12,27	67,08	132,02
Septiembre	24,54	26,05	25,49	76,08
Octubre	0,00	0,20	0,14	0,34
Noviembre	2,41	0,31	7,01	9,73
Diciembre	0,00	0,00	0,00	0,00
TOTAL	1.457,98	1.181,09	313,55	2.952,62

Tabla 4: Superfície afectada per mesos



Gràfics 7-8: Superfície afectada per mesos

Relación completa de incendios en el periodo

Fecha	Municipio	Sup	Causa	Paraje
02/11/2009	Sagunt/Sagunto	0,03	Intencionado	Pla de Pavia
03/11/2009	Bétera	0,01	En investigación	Barranc de Carraixet
06/11/2009	Algemesí	0,02	Negligencia	Ori
06/11/2009	Vilanova d'Alcolea	0,01	En investigación	L'Assut
07/11/2009	Borriol	0,30	En investigación	Masia Gaeta
08/11/2009	Vall de Gallinera	1,00	Negligencia	La Llacuna
09/11/2009	Cullera	2,50	Intencionado	Sant Llorenç
09/11/2009	Simat de la Valldigna	0,07	Intencionado	Racó dels "Zurdos"
09/11/2009	Simat de la Valldigna	1,20	Intencionado	Bco. del Moreno
09/11/2009	Tavernes de la Valldigna	3,00	Negligencia	Sister
14/11/2009	La Vall de Laguart	0,06	Negligencia	Olivar
16/11/2009	Xàbia/Javea	1,00	Intencionado	Tarraula
22/11/2009	Gavarda	0,17	Intencionado	Darrere séquia
22/11/2009	Onil	0,35	Negligencia	El Castelletts
25/11/2009	Antella	0,01	Intencionado	Fonteta

DOCV

Num. 6153 / 26.11.2009



42652

Conselleria de Medi Ambient, Aigua, Urbanisme i Habitatge

RESOLUCIÓ de 9 de novembre de 2009, del conseller de Medi Ambient, Aigua, Urbanisme i Habitatge, per la qual s'aprova el Pla local de prevenció d'incendis forestals de Requena (València). [2009/13277]

Conselleria de Medio Ambiente, Agua, Urbanismo y Vivienda

RESOLUCIÓN de 9 de noviembre de 2009, del conseller de Medio Ambiente, Agua, Urbanismo y Vivienda, por la que se aprueba el Plan local de prevención de incendios forestales de Requena (Valencia). [2009/13277]

Num. 6151 / 24.11.2009



42400

Conselleria de Medi Ambient, Aigua, Urbanisme i Habitatge

Licitació número CNMY10/2. Uniformitat per a la dotació del voluntariat ambiental en prevenció d'incendis i sanitat forestal 2010. [2009/13385]

Conselleria de Medio Ambiente, Agua, Urbanismo y Vivienda

Licitación número CNMY10/2. Uniformidad para la dotación del voluntariado ambiental en prevención de incendios y sanidad forestal 2010. [2009/13385]

Conselleria de Medi Ambient, Aigua, Urbanisme i Habitatge

RESOLUCIÓ de 7 de novembre de 2009, del conseller de Medi Ambient, Aigua, Urbanisme i Habitatge, per la qual s'aprova el Pla local de prevenció d'incendis forestals de Montixelvo. [2009/12898]

Conselleria de Medio Ambiente, Agua, Urbanismo y Vivienda

RESOLUCIÓN de 7 de noviembre de 2009, del conseller de Medio Ambiente, Agua, Urbanismo y Vivienda, por la que se aprueba el Plan local de prevención de incendios forestales de Montixelvo. [2009/12898]

Noticias

- Los días 19 y 20 de noviembre se desarrolló en los Parques Regionales del Luberon y Alpilles (Región PACA, Francia), la visita a sus respectivas zonas piloto, todo ello en el marco del proyecto MED QUALIGOUV en el que participa el servicio.
- Durante el certamen ECOFIRA que tuvo lugar en Feria Valencia de los días 24 a 26 de noviembre ha participado de manera activa la Unidad Técnica de Prevención de Incendios Forestales.



Detalle de la presencia en ECOFIRA/ Foto DGCA

les communiqués de presse

◀ SOMMAIRE

Programme européen Qualigouv : Les parcs des Alpilles et du Luberon accueillent un séminaire international

le 23-11-2009 10:30 | émis par : Fédération des Parcs Naturels Régionaux de France

catégorie : ASSOCIATIONS TERRITORIALES

thème : Environnement

zone : France

Un séminaire organisé conjointement par les parcs naturels régionaux des Alpilles et du Luberon

Après un premier séminaire à Murcie (Espagne) en juin 2009, les huit partenaires du programme Qualigouv se retrouvent entre Alpilles et Luberon, pour réunir les organes de gouvernance du programme, et présenter les objectifs et l'état d'avancement des projets que les deux Parcs mènent dans le cadre de ce programme, ainsi qu'une évaluation des difficultés rencontrées.

Un repas officiel à Ménerbes pour présenter le projet aux partenaires locaux Jean-Louis Joseph et Roland Darrouzes, respectivement présidents des parcs naturels régionaux du Luberon et des Alpilles, ont invité les représentants des partenaires locaux du programme Qualigouv à un repas à la Maison de la Truffe et du Vin du Luberon, à Ménerbes (Vaucluse). Après un apéritif-dégustation des vins locaux, la région de Murcie (Espagne), chef de file du programme, et chacun des parcs naturels régionaux ont présenté le projet Qualigouv. Un repas a ensuite été servi aux élus locaux, représentants des administrations et des collectivités territoriales, et partenaires techniques du programme.

Qualigouv est un projet construit dans le cadre du programme européen MED, qui vise à développer les partenariats transnationaux sur les rives nord de la Méditerranée. Il réunit huit partenaires :

- en Espagne : la région de Murcie (chef de file) et la Generalitat Valenciana ;
- en Italie : la province de Taranto et le WWF European Policy Program (MedPo) ;
- en France : l'Association Internationale Forêts Méditerranéennes (AIFM), les parcs naturels régionaux des Alpilles et du Luberon, et l'ONF-Direction Territoriale «Méditerranée».

Referencia en los medios de comunicación franceses