

Prevenció d'Incendis Forestals

BUTLLETÍ INFORMATIU

NOVEMBRE 2009



GENERALITAT
VALENCIANA

CONSELLERIA DE MEDI AMBIENT
AIGUA, URBANISME I HABITATGE

BUTLLETÍ INFORMATIU N° 11

Novembre 2009 – Contingut

Claus

L'aspecte més destacable del mes han sigut les altes temperatures amb uns valors per damunt de la mitjana dels registros existents, i el manteniment de manera quasi contínua de vents de component oest. En estes circumstàncies, si bé s'han produït situacions de risc mitjà i alt, els incendis s'han mantingut en uns nivells baixos, en concret al novembre s'han produït un total de 15 incendis amb una superfície afectada de 9,73 hectàrees.

Redacció: Secció de Prevençió d'Incendis Forestals.
Conselleria de Medi Ambient, Aigua, Urbanisme i Habitatge.

CLAUS	2
DADES ESTADÍSTIQUES	3
VALORS ACUMULATS	3
COMPARACIÓ AMB ELS VALORS MITJANS.....	4
EVOLUCIÓ MENSUAL: NOMBRE	4
EVOLUCIÓ MENSUAL: SUPERFÍCIE AFECTADA.....	5
RELACIÓ COMPLETA D'INCENDIS EN EL PERIODE	6
DOCV	6
NOTICIES	7

Dades estadístiques

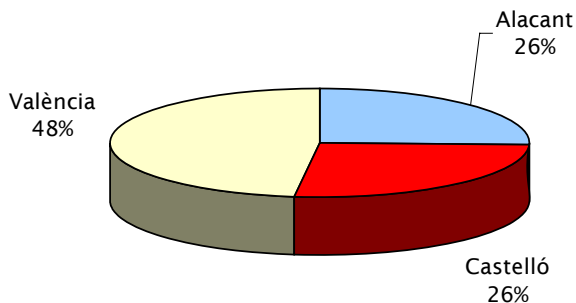
Valors acumulats

En la taula 1 es realitza un desglossament detallat del nombre d'incendis i la superfície afectada per províncies.

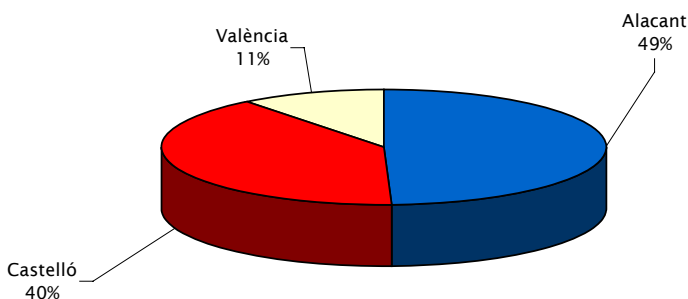
Periodo estudiado 01/01/09 a 30/11/09

Província	Nombre	Superfície afectada Ha				
		superfície rasa			arbrada	Total
		Canyar	Altres rases	Total rasa		
Alacant	112	3,51	412,37	415,88	1.042,10	1.457,98
Castelló	114	3,09	377,82	380,91	800,19	1.181,10
València	210	17,34	199,71	217,05	96,50	313,55
Total	436	23,94	989,90	1.013,84	1.938,79	2.952,63

Taula 1: Desglossament del nombre d'incendis i superfície afectada per tipus i províncies



Gràfica 2: Nombre d'incendis en percentatge



Gràfica 3: Percentatge de superfície afectada per províncies

En la representació gràfica dels percentatges provincials en nombre i superfície (gràfiques 2 i 3) s'aprecia una "anòmala" representació de la província de València.

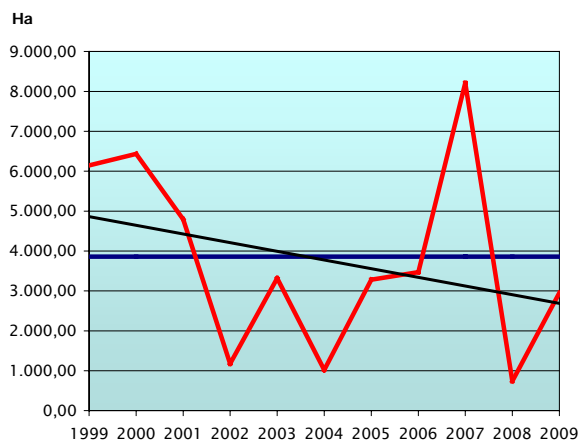
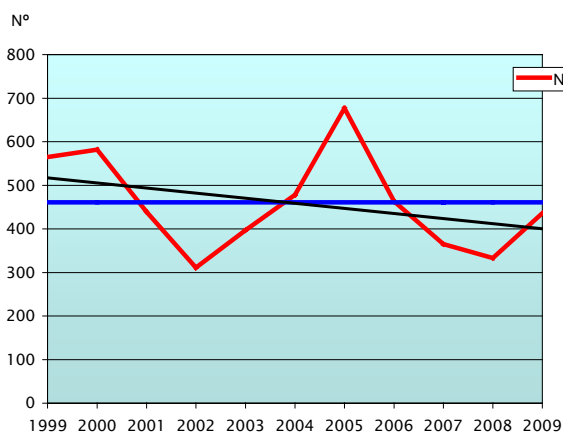
Els percentatges numèrics es mantenen en estàndards normals.

Comparació amb els valors mitjans

Tant en nombre com en superfície els valors acumulats a la data es mantenen per davall dels valors mitjans de l'última dècada a la mateixa data, 3.858,78 hectàrees i 461 incendis).

Anys	Nº	Sup
1999	565	6.145,09
2000	582	6.433,54
2001	439	4.792,75
2002	311	1.172,68
2003	397	3.313,87
2004	478	1.017,83
2005	677	3.283,85
2006	463	3.472,68
2007	365	8.213,88
2008	333	741,58
2009	436	2.952,63

Taula 2: Nombre i superfície afectada al mateix període



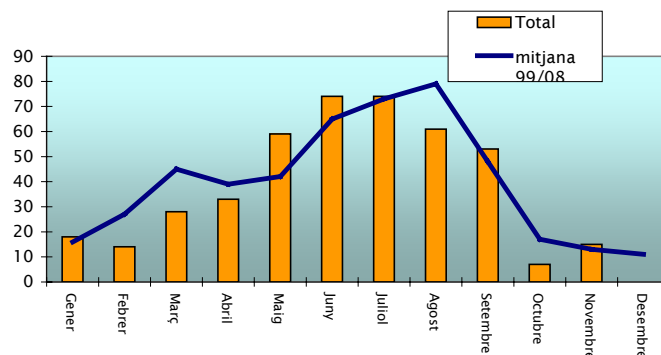
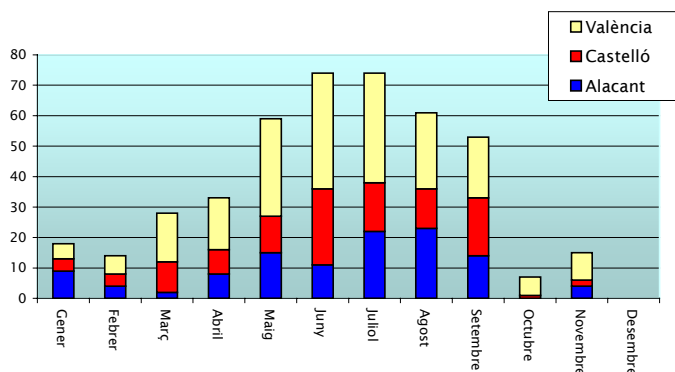
Grafiques 4-5: Evolució i tendència de nombre i superfície d'incendis en el període

Evolució mensual: nombre

L'evolució mensual es representa a través d'una taula numèrica en què s'arrepleguen els valors per a cada província, i el total de la Comunitat (taula 3), junt amb dos diferents representacions gràfiques, una valors acumulats per províncies i una altra de comparació amb la mitjana dels últims 10 anys (gràfiques 6 i 7).

	Alacant	Castelló	València	Total
Gener	9	4	5	18
Febrer	4	4	6	14
Març	2	10	16	28
Abril	8	8	17	33
Maig	15	12	32	59
Juny	11	25	38	74
Juliol	22	16	36	74
Agost	23	13	25	61
Setembre	14	19	20	53
Octubre	0	1	6	7
Novembre	4	2	9	15
Desembre	0	0	0	0
TOTAL	112	114	210	436

Taula 3: Nº incendis per mesos



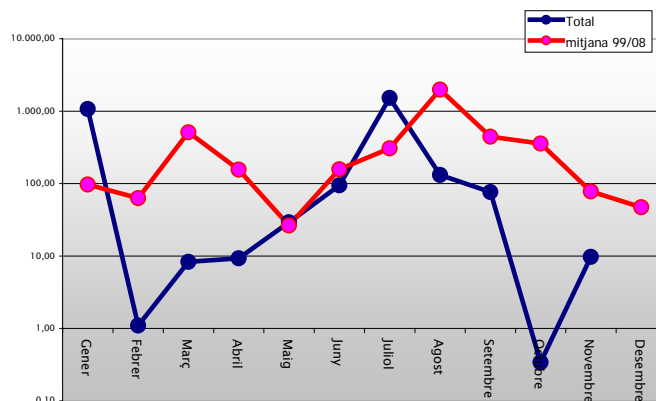
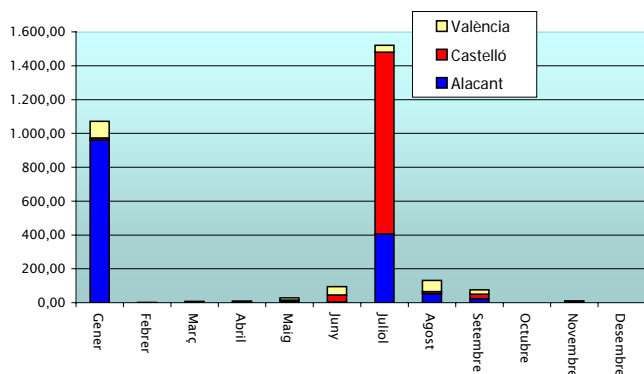
Gràfics 6-7: Nombre d'incendis per mesos

	Alacant	Castelló	València	Total
Gener	961,90	11,40	97,50	1.070,80
Febrer	0,16	0,29	0,65	1,10
Març	0,01	2,78	5,52	8,31
Abril	0,32	2,72	6,22	9,26
Maig	5,32	9,24	14,56	29,12
Juny	4,88	41,41	48,36	94,65
Juliol	405,77	1.074,42	41,02	1.521,21
Agost	52,67	12,27	67,08	132,02
Setembre	24,54	26,05	25,49	76,08
Octubre	0,00	0,20	0,14	0,34
Novembre	2,41	0,31	7,01	9,73
Desembre	0,00	0,00	0,00	0,00
TOTAL	1.457,98	1.181,09	313,55	2.952,62

Taula 3: Superfície afectada per mesos

Evolució mensual: Superfície afectada.

L'estudi de l'evolució mensual de la superfície afectada segueix un estructura semblant a la ja descrita en l'apartat referit al nombre, si bé en la comparació amb els valors mitjans, donat les grans diferències de valors s'ha utilitzat una escala logàrítica (gràfica 8).





Gràfics 7-8: Superfície afectada per mesos

Relació completa d'incendis en el període

Fecha	Municipio	Sup	Causa	Paraje
02/11/2009	Sagunt/Sagunto	0,03	Intencionada	Pla de Pavia
03/11/2009	Bétera	0,01	En investigació	Barranc de Carraixet
06/11/2009	Algemesí	0,02	Negligència	Ori
06/11/2009	Vilanova d'Alcolea	0,01	En investigació	L'Assut
07/11/2009	Borriol	0,30	En investigació	Masia Gaeta
08/11/2009	Vall de Gallinera	1,00	Negligència	La Llacuna
09/11/2009	Cullera	2,50	Intencionada	Sant Llorenç
09/11/2009	Simat de la Vallidigna	0,07	Intencionada	Racó dels "Zurdos"
09/11/2009	Simat de la Vallidigna	1,20	Intencionada	Bco. del Moreno
09/11/2009	Tavernes de la Vallidigna	3,00	Negligència	Sister
14/11/2009	La Vall de Laguart	0,06	Negligència	Olivar
16/11/2009	Xàbia/Javea	1,00	Intencionada	Tarraula
22/11/2009	Gavarda	0,17	Intencionada	Darrere séquia
22/11/2009	Onil	0,35	Negligència	El Castelletes
25/11/2009	Antella	0,01	Intencionada	Fonteta

DOCV

Num. 6153 / 26.11.2009	 <small>DE LA COMUNITAT VALENCIANA</small>	42652
Conselleria de Medi Ambient, Aigua, Urbanisme i Habitatge	Conselleria de Medio Ambiente, Agua, Urbanismo y Vivienda	
<i>RESOLUCIÓ de 9 de novembre de 2009, del conseller de Medi Ambient, Aigua, Urbanisme i Habitatge, per la qual s'aprova el Pla local de prevenció d'incendis forestals de Requena (València). [2009/13277]</i>	<i>RESOLUCIÓN de 9 de noviembre de 2009, del conseller de Medio Ambiente, Agua, Urbanismo y Vivienda, por la que se aprueba el Plan local de prevención de incendios forestales de Requena (Valencia). [2009/13277]</i>	

Num. 6151 / 24.11.2009	 <small>DE LA COMUNITAT VALENCIANA</small>	42400
Conselleria de Medi Ambient, Aigua, Urbanisme i Habitatge	Conselleria de Medio Ambiente, Agua, Urbanismo y Vivienda	
<i>Licitació número CNMY10/2. Uniformitat per a la dotació del voluntariat ambiental en prevenció d'incendis i sanitat forestal 2010. [2009/13385]</i>	<i>Licitación número CNMY10/2. Uniformidad para la dotación del voluntariado ambiental en prevención de incendios y sanidad forestal 2010. [2009/13385]</i>	

Conselleria de Medi Ambient, Aigua, Urbanisme i Habitatge

RESOLUCIÓ de 7 de novembre de 2009, del conseller de Medi Ambient, Aigua, Urbanisme i Habitatge, per la qual s'aprova el Pla local de prevençió d'incendis forestals de Montixelvo. [2009/12898]

Conselleria de Medio Ambiente, Agua, Urbanismo y Vivienda

RESOLUCIÓN de 7 de noviembre de 2009, del conseller de Medio Ambiente, Agua, Urbanismo y Vivienda, por la que se aprueba el Plan local de prevención de incendios forestales de Montixelvo. [2009/12898]

Noticies

- Els dies 19 i 20 de novembre es va desenvolupar en els parcs regionals del Luberon i Alpilles (regió PACA, França), la visita a les seues respectives zones pilot, tot dins del marc del projecte MED QUALIGOUV en el que participa el servici.
- Durant el certamen ECOFIRA que va tindre lloc en Fira València dels dies 24 a 26 de novembre ha participat de manera activa la Unitat Tècnica de Prevençió d'Incendis Forestals.



Detall de la presència a ECOFIRA/ Foto DGCA

les communiqués de presse

◀ SOMMAIRE

Programme européen Qualigouv : Les parcs des Alpilles et du Luberon accueillent un séminaire international

le 23-11-2009 10:30 | émis par : Fédération des Parcs Naturels Régionaux de France

catégorie : ASSOCIATIONS TERRITORIALES

thème : Environnement

zone : France

Un séminaire organisé conjointement par les parcs naturels régionaux des Alpilles et du Luberon

Après un premier séminaire à Murcie (Espagne) en juin 2009, les huit partenaires du programme Qualigouv se retrouvent entre Alpilles et Luberon, pour réunir les organes de gouvernance du programme, et présenter les objectifs et l'état d'avancement des projets que les deux Parcs mènent dans le cadre de ce programme, ainsi qu'une évaluation des difficultés rencontrées.

Un repas officiel à Ménerbes pour présenter le projet aux partenaires locaux Jean-Louis Joseph et Roland Darrouzes, respectivement présidents des parcs naturels régionaux du Luberon et des Alpilles, ont invité les représentants des partenaires locaux du programme Qualigouv à un repas à la Maison de la Truffe et du Vin du Luberon, à Ménerbes (Vauduse). Après un apéritif-dégustation des vins locaux, la région de Murcie (Espagne), chef de file du programme, et chacun des parcs naturels régionaux ont présenté le projet Qualigouv. Un repas a ensuite été servi aux élus locaux, représentants des administrations et des collectivités territoriales, et partenaires techniques du programme.

Qualigouv est un projet construit dans le cadre du programme européen MED, qui vise à développer les partenariats transnationaux sur les rives nord de la Méditerranée. Il réunit huit partenaires :

- en Espagne : la région de Murcie (chef de file) et la Generalitat Valenciana ;
- en Italie : la province de Taranto et le WWF European Policy Program (MedPo) ;
- en France : l'Association Internationale Forêts Méditerranéennes (AIFM), les parcs naturels régionaux des Alpilles et du Luberon, et l'ONF-Direction Territoriale «Méditerranée».

Referència en els mitjans de comunicació francesos