

# BUTLLETÍ INFORMATIU GENER 2009 Nº 1

## Prevenció d'Incendis Forestals



GENERALITAT  
VALENCIANA

CONSELLERIA DE MEDI AMBIENT  
AIGUA, URBANISME I HABITATGE

## BUTLLETÍ INFORMATIU N° 1

### Gener 2009 – Contingut

<b>DADES ESTADÍSTIQUES</b> .....	<b>3</b>
CLAUS .....	3
VALORS ACUMULATS .....	4
COMPARACIÓ AMB ELS VALORS MITJANS .....	5
EVOLUCIÓ MENSUAL: NOMBRE .....	5
EVOLUCIÓ MENSUAL: SUPERFÍCIE AFECTADA.....	6
RELACIÓ COMPLETA D'INCENDIS .....	7
<b>DOCV</b> .....	<b>8</b>
<b>OBRES</b> .....	<b>8</b>

## Dades estadístiques

### Claus

Gener hi ha trencat la tendència dels últims mesos amb una superfície afectada superior al total registrat en tot l'any 2008, 1.065,81 hectàrees forestals, 960 d'elles en un únic incendi, l'iniciat el passat dia 24 en el municipi alacantí de La Nucia, i que va afectar també els termes de Benidorm, Polop, Finestrat i L'Alfàs del Pi.

Es tracta de l'incendi de més gravetat ocorregut a la data en el mes de gener en la Comunitat Valenciana, si bé és cert que es va produir en unes condicions d'extrema alerta meteorològica, registrant-se en tot la Península Ibèrica vents huracanats conseqüència d'una ciclogènesis explosiva o cicló extratropical que es va formar en el Golf de Biscaia.



Imatge 1: Perímetre incendi forestal de “La Nucia”

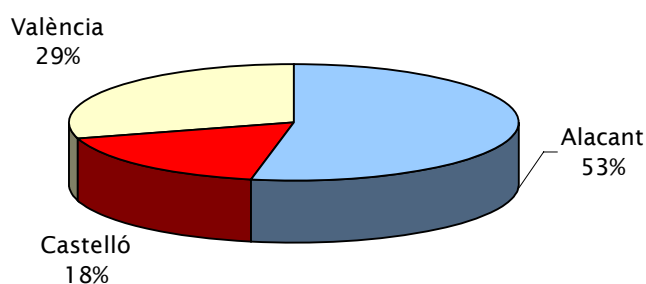
## Valors acumulats

En la taula 1 es realitza un desglossament detallat del nombre d'incendis i la superfície afectada per províncies.

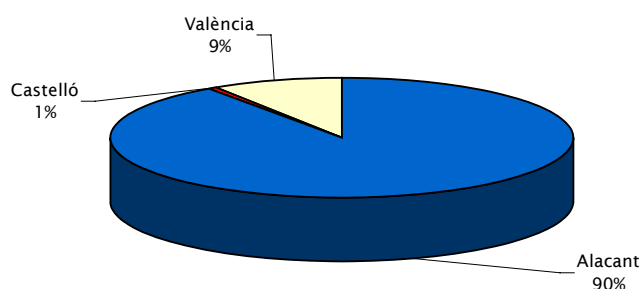
Període estudiat 01/01/09 a 31/01/09

Província	Nombre	Superfície afectada Ha				
		superfície rasa			arbrada	Total
		Canyar	Altres rases	Total rasa		
Alacant	9	0,84	75,95	76,79	885,11	961,90
Castelló	3	0,10	4,30	4,40	2,00	6,40
València	5	0,00	72,20	72,20	25,30	97,50
<b>Total</b>	<b>17</b>	<b>0,94</b>	<b>152,45</b>	<b>153,39</b>	<b>912,41</b>	<b>1.065,80</b>

**Taula 1: Desglossament del nombre d'incendis i superfície afectada per tipus i províncies**



**Gràfica 2: Nombre d'incendis en percentatge**



**Gràfica 3: Percentatge de superfície afectada per províncies**

En la representació gràfica dels percentatges provincials en nombre i superfície (gràfiques 2 i 3) es mostra una clara predominància de la província d'Alacant, de manera especial pel que fa a hectàrees afectades on se supera el 90% del total de la Comunitat Valenciana.

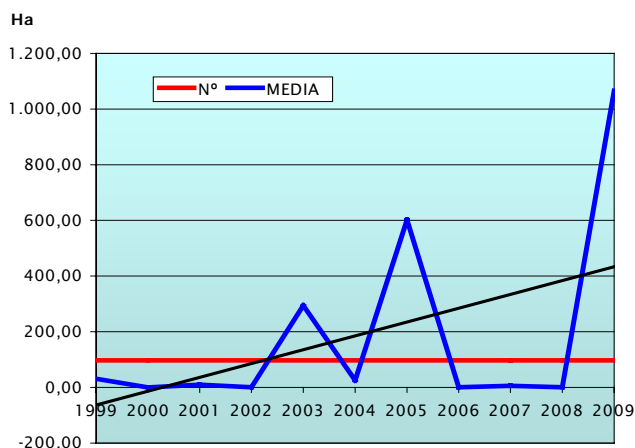
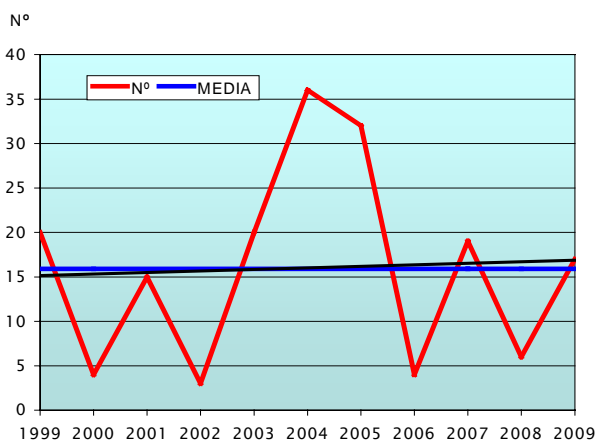
## Comparació amb els valors mitjans

Pel que fa al nombre, els 17 incendis ocorreguts a la data es troben lleugerament per davall del valor mitjà de l'última dècada (16). Encara que la superfície es distancia clarament dels resultats mitjans (97,09 Hi ha), valors tan alts en el mes de gener ja s'han produït en anys anteriors, també lligats a situacions de forts vents com l'any 2005, encara que es confirma la tendència i assenyalada en anteriors

anàlisi d'una certa "extremització " dels màxims.

Any	Nº	Sup
1999	20	31,31
2000	4	0,12
2001	15	9,82
2002	3	0,55
2003	20	294,49
2004	36	25,66
2005	32	602,13
2006	4	0,52
2007	19	5,56
2008	6	0,78
2009	17	1.065,80

Taula 2: Nombre i superfície afectada al mateix període



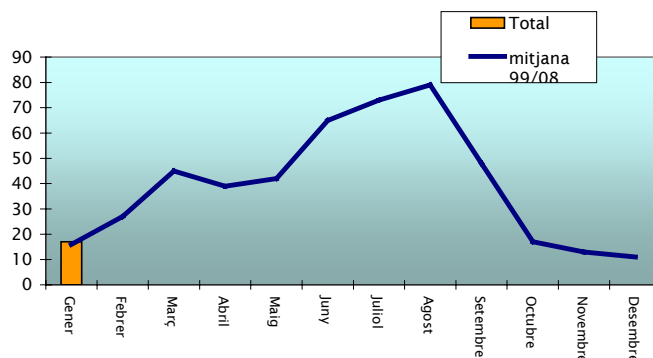
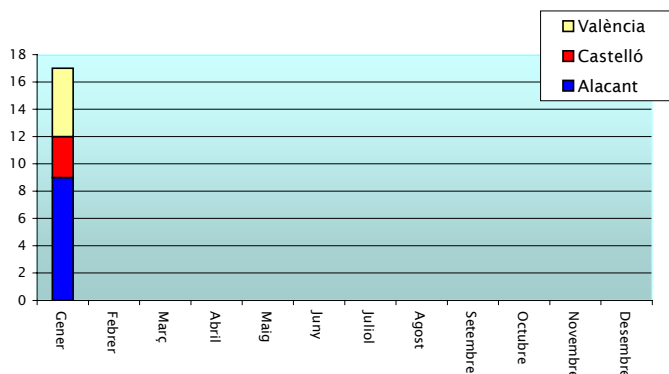
Gràfiques 4-5: Evolució i tendència de superfície i nombre d'incendis en el període

## Evolució mensual: nombre

L'evolució mensual es representa a través d'una taula numèrica en què s'arreglen els valors per a cada província, i el total de la Comunitat (taula 3), junt amb dos diferents representacions gràfiques, una valors acumulats per províncies i una altra de comparació amb la mitjana dels últims 10 anys (gràfiques 6 i 7).

	Alacant	Castelló	València	Total
Gener	9	3	5	17
Febrer	0	0	0	0
Març	0	0	0	0
Abril	0	0	0	0
Maig	0	0	0	0
Juny	0	0	0	0
Juliol	0	0	0	0
Agost	0	0	0	0
Setembre	0	0	0	0
Octubre	0	0	0	0
Novembre	0	0	0	0
Desembre	0	0	0	0
TOTAL	9	3	5	17

Taula 3: Nº incendis per mesos



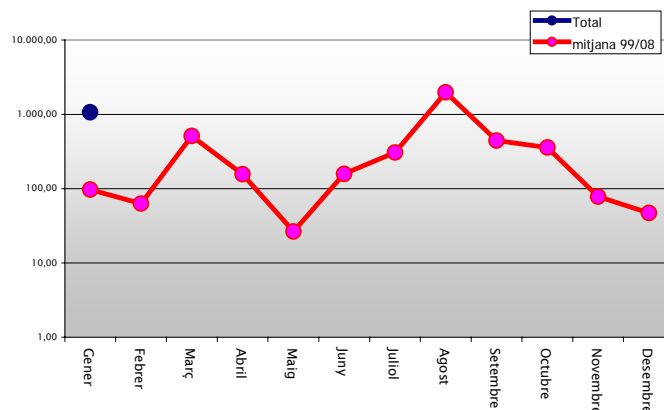
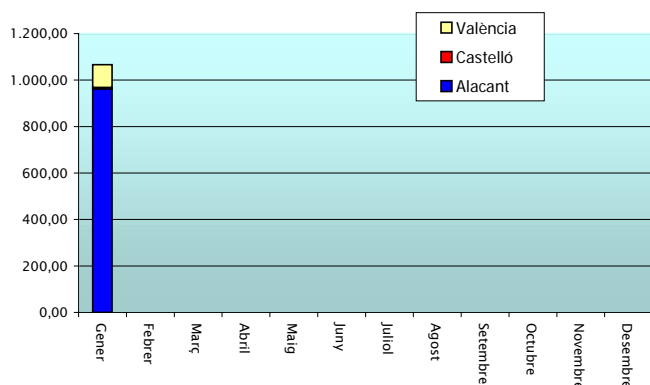
Gràfics 6-7: Nombre d'incendis per mesos

	Alacant	Castelló	València	Total
Gener	961,90	6,40	97,50	1.065,80
Febrer	0,00	0,00	0,00	0,00
Març	0,00	0,00	0,00	0,00
Abril	0,00	0,00	0,00	0,00
Maig	0,00	0,00	0,00	0,00
Juny	0,00	0,00	0,00	0,00
Juliol	0,00	0,00	0,00	0,00
Agost	0,00	0,00	0,00	0,00
Setembre	0,00	0,00	0,00	0,00
Octubre	0,00	0,00	0,00	0,00
Novembre	0,00	0,00	0,00	0,00
Desembre	0,00	0,00	0,00	0,00
TOTAL	961,90	6,40	97,50	1.065,80

## Evolució mensual: Superfície afectada.

L'estudi de l'evolució mensual de la superfície afectada segueix un estructura semblant a la ja descrita en l'apartat referit al nombre, si bé en la comparació amb els valors mitjans, donat les grans diferències de valors s'ha utilitzat una escala logarítmica (gràfica 8).

Taula 3: Superfície afectada per mesos



Gràfics 7-8: Superfície afectada per mesos

## Relació completa d'incendis

Data	Municipi	Sup	Causa	Paratge
03/01/2009	Torreveieja	0,00	Intencionada	Las Redondas
08/01/2009	Santa Pola	0,01	Intencionada	Valverde Bajo
20/01/2009	Crevillent	0,80	Intencionada	La Raja
21/01/2009	La Font d'En Carròs	0,00	Intencionada	Partida del Cementerio
22/01/2009	Santa Pola	0,10	Negligència	Balsares
23/01/2009	Alzira	0,50	Intencionada	Pla de Corbera
23/01/2009	Cheste	2,00	Negligència	El Peluco o Canyada de Blai
24/01/2009	L'Alcora/Alcora	6,00	Altres	Cabanya
24/01/2009	La Nucia	960,00	Altres	El Copet
24/01/2009	Teulada	0,80	Altres	Port
24/01/2009	Dénia	0,11	Negligència	La Florida
24/01/2009	Barxeta	93,00	Intencionada	Coto Requena
24/01/2009	Carcaixent	2,00	Negligència	Puig-Gros
26/01/2009	La Torre d'En Besora	0,30	En investigació	Els Carrascals
28/01/2009	Vilanova d'Alcolea	0,10	En investigació	Bco. Flao
28/01/2009	La Vall de Laguart	0,08	Intencionada	La Cuna
30/01/2009	Callosa d'En Sarrià	0,01	Negligència	La Ofra

## DOCV

- **DOCV 5932** (14/01/09) **CORRECCIÓ** d'errors de la Resolució de 25 de juny del 2008, de la Conselleria de Medi Ambient, Aigua, Urbanisme i Habitatge, per la que es resol la convocatòria d'ajudes destinades a la creació i manteniment d'infraestructures de prevenció d'incendis forestals (annexe IV de l'Ordre de 17 de desembre del 2007 d'ajudes gestionades per la Direcció General de Gestió del Medi Natural, en prevenció d'incendis forestals per a l'exercici 2008). [2009/213] (pdf 195KB)
- **Publicació** al DOCV 5933 de 15 de gener de 2009, de la licitació de l'expedient CNMY09/3. Uniformitat per a la **dotació del voluntariat ambiental en prevenció d'incendis i sanitat forestal 2009**.
- **DOCV 5943**. Conselleria de Economia, Hisenda i Ocupació. ORDRE de 30 de desembre de 2008, de la Conselleria de Economia, Hisenda i Ocupació, por la qual es convoquen les subvencions destinades a la contractació de persones desocupades en els Programes d'Ocupació Pública d'Interés Social, les subvencions destinades a las corporaciones locales en el marc del Pla de manteniment dels Servicis Públics en las zones d'interior, així com les destinades a la contractació de personas desocupades en el **Pla de reforç especial de prevenció d'incendis forestals**, per a l'exercici 2009

## Obres

Relació de les últimes obres adjudicades.

Nº Proposta	Títol	2009	2008	2010	Total
306/08-V	Reparación caminos 4ª Demarcación - Polinyà (Valencia)	100.000,00	123.205,10	0,00	223.205,10
005/09-I	Plan de Vigilancia. Primer bloque	6.299.522,41	0,00	0,00	6.299.522,41
003/09-I	Formación en prevención de incendios y sanidad forestal 2009 (Voluntariado)	26.284,05	0,00	0,00	26.284,05
303/08-V	Áreas cortafuegos ZAU 40 (Valencia)	200.000,00	901.662,51	900.000,00	2.001.662,51
107/07-C	Mantenimiento pistas forestales Serra d'Espadà (Castellón)	70.076,96	300.000,00	294.000,00	664.076,96
304/08-V	Mantenimiento caminos 5ª Demarcación (Xàtiva)	130.000,00	294.473,01	0,00	424.473,01
033/08-I	Renovación disponibilidad de terrenos ZAU	40.000,00	11.135,75	0,00	51.135,75
206/08-C	Reparación y mantenimiento caminos- Demarcación Vall d'Alba (Castellón)	52.216,12	52.216,13	0,00	104.432,25
107/08-A	Reparación y mantenimiento caminos- Demarcación sur Alicante	50.000,00	83.558,51	0,00	133.558,51