

# BOLETÍN INFORMATIVO ENERO 2009 Nº 1

## Prevención de Incendios Forestales



GENERALITAT  
VALENCIANA

CONSELLERIA DE MEDI AMBIENT  
AIGUA, URBANISME I HABITATGE

## BOLETÍN INFORMATIVO Nº 1

### Enero 2009 – Contenido

<b>DATOS ESTADÍSTICOS</b> .....	<b>3</b>
CLAVES .....	3
VALORES ACUMULADOS .....	4
COMPARACIÓN CON LOS VALORES MEDIOS .....	5
EVOLUCIÓN MENSUAL: NÚMERO .....	5
EVOLUCIÓN MENSUAL: SUPERFICIE AFECTADA .....	6
RELACIÓN COMPLETA DE INCENDIOS EN EL PERIODO .....	7
<b>DOCV</b> .....	<b>8</b>
<b>OBRAS</b> .....	<b>8</b>

## Datos estadísticos

### Claves

Enero ha roto la tendencia de los últimos meses con una superficie afectada superior al total registrado en todo el año 2008, 1.065,81 hectáreas forestales, 960 de ellas en un único incendio, el iniciado el pasado día 24 en el municipio alicantino de La Nucia, y que afectó también a los términos de Benidorm, Polop, Finestrat y L'Alfàs

del Pi.

Se trata del incendio de mayor gravedad ocurrido a la fecha en el mes de enero en la Comunitat Valenciana, si bien es cierto que se produjo en unas condiciones de extrema alerta meteorológica, registrándose en toda la Península Ibérica vientos huracanados consecuencia de una ciclogénesis explosiva o ciclón extratropical que se formó en el Golfo de Vizcaya.

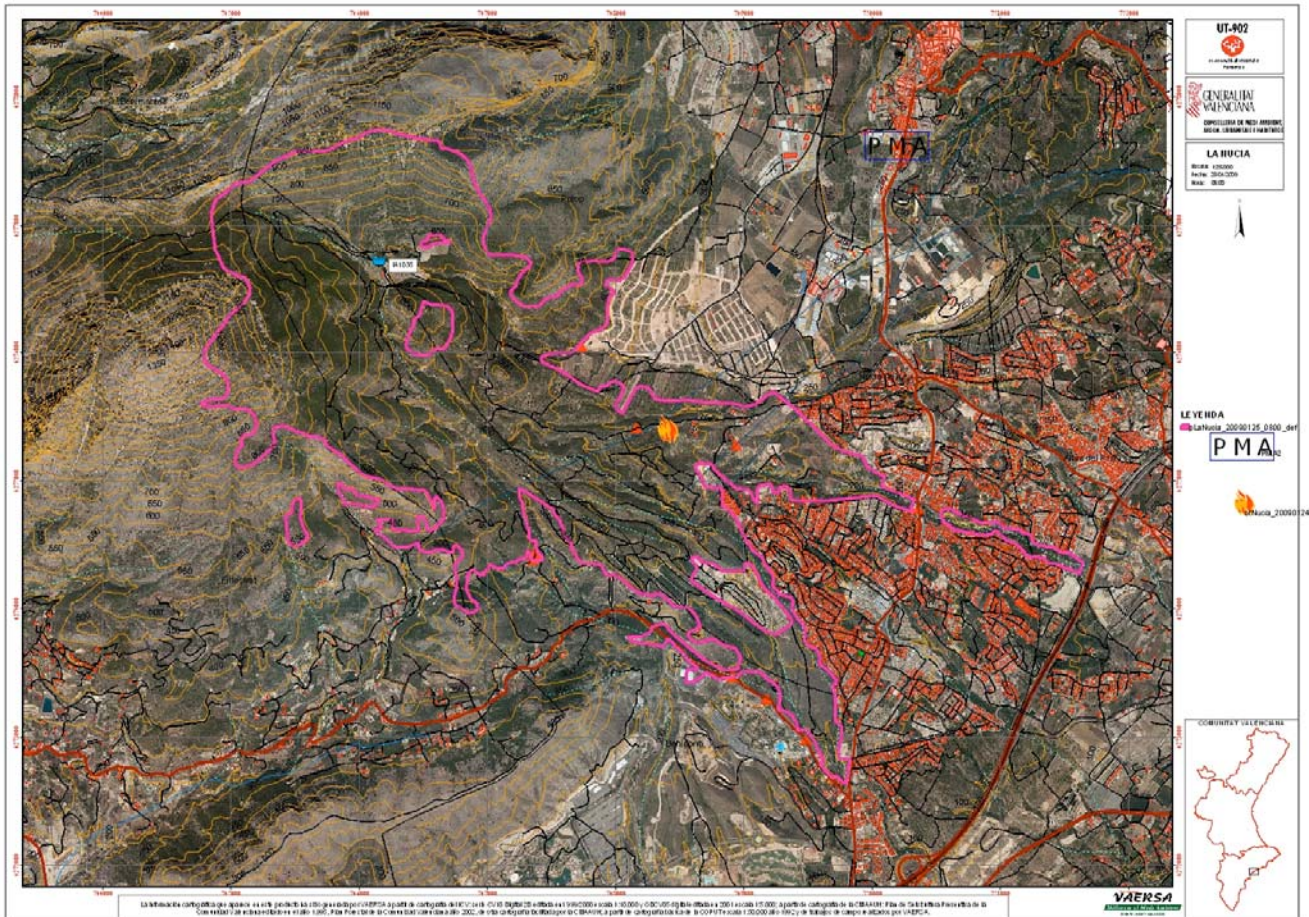


Imagen 1: Perímetro incendio forestal de “La Nucia”

## Valores acumulados

En la tabla 1 se realiza un desglose detallado del número de incendios y la superficie afectada por provincias.

Periodo estudiado 01/01/09 a 31/01/09

Provincia	Número	Superficie afectada Ha				
		superficie rasa			arbolada	Total
		Cañar	Otras rasas	Total rasa		
Alicante	9	0,84	75,95	76,79	885,11	961,90
Castellón	3	0,10	4,30	4,40	2,00	6,40
Valencia	5	0,00	72,20	72,20	25,30	97,50
<b>Total</b>	<b>17</b>	<b>0,94</b>	<b>152,45</b>	<b>153,39</b>	<b>912,41</b>	<b>1.065,80</b>

Tabla 1: Desglose del número de incendios y superficie afectada por tipos y provincias

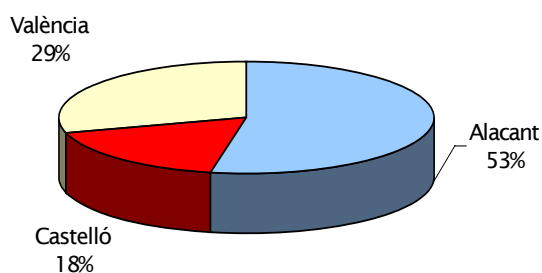


Gráfico 2: Número de incendios en porcentaje

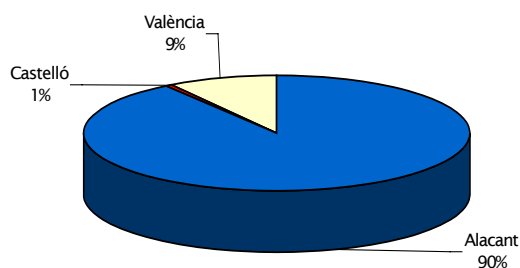


Gráfico 3: Porcentaje de superficie afectada por provincias

En la representación gráfica de los porcentajes provinciales en número y superficie (gráficas 2 y 3) se muestra un claro predominio de la provincia de Alicante, de manera especial en lo referente a hectáreas afectadas donde se supera el 90% del total de la Comunitat Valenciana.

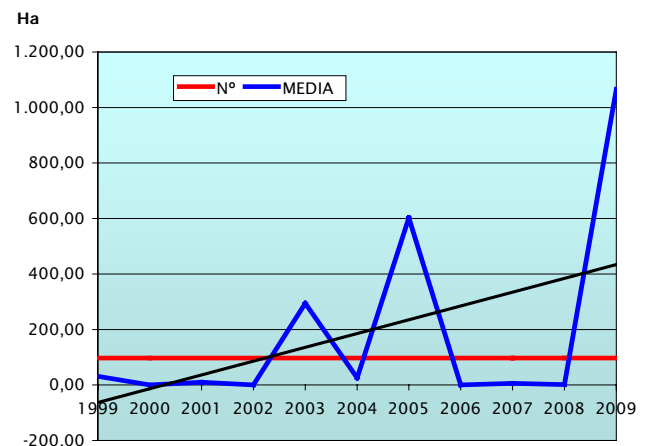
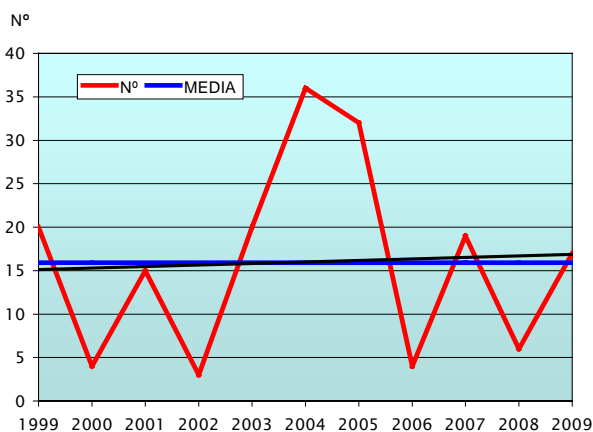
## Comparación con los valores medios

En lo referente al número, los 17 incendios ocurridos a la fecha se encuentran ligeramente por debajo del valor medio de la última década (16). Aunque la superficie se distancia claramente de los resultados medios (97,09 Ha), valores tan altos en el mes de enero ya se han producido en años anteriores, también ligados a situaciones de fuertes vientos como en el año 2005, aunque

se confirma la tendencia y señalada en anteriores análisis de una cierta "extremización" de los máximos.

Año	Nº	Sup
1999	20	31,31
2000	4	0,12
2001	15	9,82
2002	3	0,55
2003	20	294,49
2004	36	25,66
2005	32	602,13
2006	4	0,52
2007	19	5,56
2008	6	0,78
2009	17	1.065,80

Tabla 2: Número y superficie en el mismo periodo



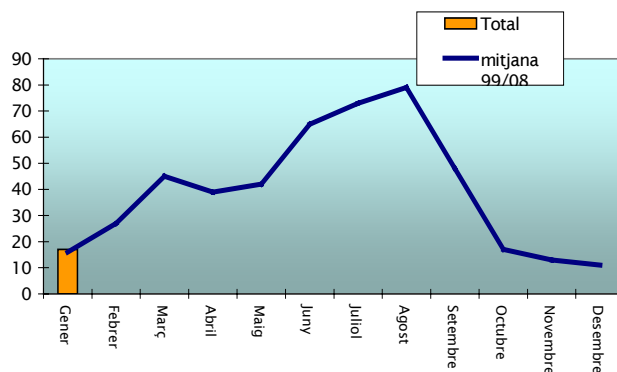
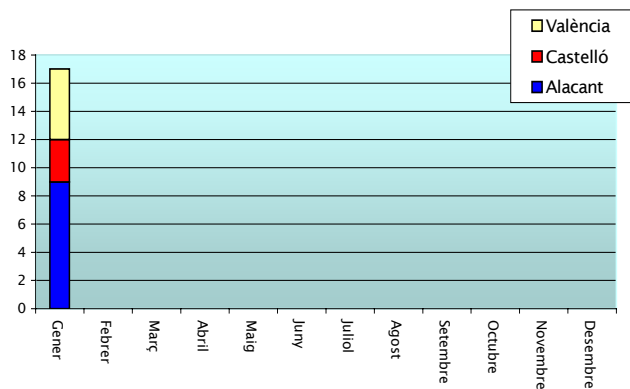
Graficas 4-5: Evolución y tendencia de superficie y número de incendios en el periodo

## Evolución mensual: número

La evolución mensual se representa a través de una tabla numérica en la que se recogen los valores para cada provincia, y el total de la Comunitat (tabla 3), junto con dos diferentes representaciones gráficas, una de valores acumulados por provincias y otra de comparación con la media de los últimos 10 años (gráficas 6 y 7).

	Alicante	Castellón	Valencia	Total
Enero	9	3	5	17
Febrero	0	0	0	0
Marzo	0	0	0	0
Abril	0	0	0	0
Mayo	0	0	0	0
Junio	0	0	0	0
Julio	0	0	0	0
Agosto	0	0	0	0
Septiembre	0	0	0	0
Octubre	0	0	0	0
Noviembre	0	0	0	0
Diciembre	0	0	0	0
TOTAL	9	3	5	17

Tabla 3: Nº incendios por meses



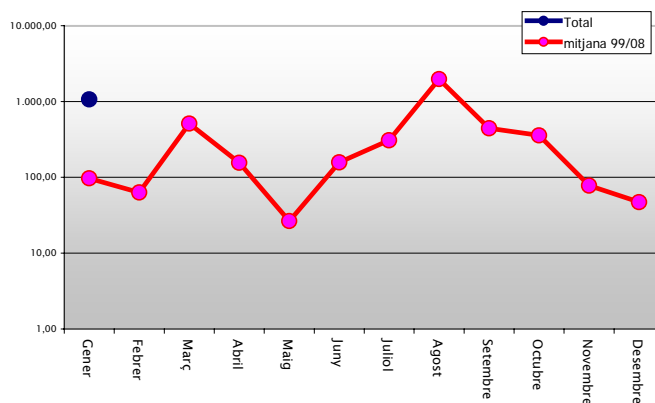
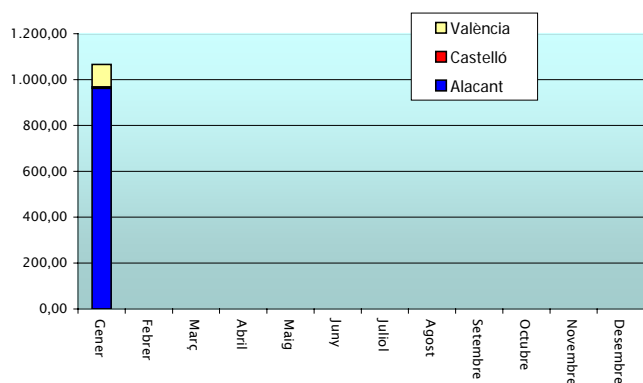
Graficas 6-7: Número de incendios por meses

## Evolución mensual: Superficie afectada.

El estudio de la evolución mensual de la superficie afectada sigue un estructura similar a la ya descrita en el apartado referido al número, si bien en la comparación con los valores medios, dada las grandes diferencias de valores se ha utilizado una escala logarítmica (gráfica 8).

	Alicante	Castellón	Valencia	Total
Enero	961,90	6,40	97,50	1.065,80
Febrero	0,00	0,00	0,00	0,00
Marzo	0,00	0,00	0,00	0,00
Abril	0,00	0,00	0,00	0,00
Mayo	0,00	0,00	0,00	0,00
Junio	0,00	0,00	0,00	0,00
Julio	0,00	0,00	0,00	0,00
Agosto	0,00	0,00	0,00	0,00
Septiembre	0,00	0,00	0,00	0,00
Octubre	0,00	0,00	0,00	0,00
Noviembre	0,00	0,00	0,00	0,00
Diciembre	0,00	0,00	0,00	0,00
TOTAL	961,90	6,40	97,50	1.065,80

Tabla 4: Superficie afectada por meses



Graficas 7-8: Superficie afectada por meses

### Relación completa de incendios en el periodo

Fecha	Municipio	Sup	Causa	Paraje
03/01/2009	Torre Vieja	0,00	Intencionado	Las Redondas
08/01/2009	Santa Pola	0,01	Intencionado	Valverde Bajo
20/01/2009	Crevillent	0,80	Intencionado	La Raja
21/01/2009	La Font d'En Carròs	0,00	Intencionado	Partida del Cementerio
22/01/2009	Santa Pola	0,10	Negligencia	Balsares
23/01/2009	Alzira	0,50	Intencionado	Pla de Corbera
23/01/2009	Cheste	2,00	Negligencia	El Peluco o Canyada de Blai
24/01/2009	L'Alcora/Alcora	6,00	Otras	Cabanya
24/01/2009	La Nucia	960,00	Otras	El Copet
24/01/2009	Teulada	0,80	Otras	Port
24/01/2009	Dénia	0,11	Negligencia	La Florida
24/01/2009	Barxeta	93,00	Intencionado	Coto Requena
24/01/2009	Carcaixent	2,00	Negligencia	Puig-Gros
26/01/2009	La Torre d'En Besora	0,30	En investigación	Els Carrascals
28/01/2009	Vilanova d'Alcolea	0,10	En investigación	Bco. Flao
28/01/2009	La Vall de Laguart	0,08	Intencionado	La Cuna
30/01/2009	Callosa d'En Sarrià	0,01	Negligencia	La Ofra

## DOCV

- **DOCV 5932** (14/01/09) CORRECCIÓ de errors de la Resolució de 25 de juny de 2008, de la Conselleria de Medio Ambiente, Agua, Urbanismo y Vivienda, por la que se resuelve la convocatoria de ayudas destinadas a la creación y mantenimiento de infraestructuras de prevención de incendios forestales (anexo IV de la Orden de 17 de diciembre de 2007 de ayudas gestionadas por la Dirección General de Gestión del Medio Natural, en prevención de incendios forestales para el ejercicio 2008). [2009/213] (pdf 195KB)
- **Publicación en el DOCV 5933** de 15 de enero de 2009, de la licitación del expediente CNMY09/3. Uniformidad para la **dotación del voluntariado ambiental en prevención de incendios y sanidad forestal 2009**.
- **DOCV 5943.** Conselleria de Economía, Hacienda y Empleo. ORDEN de 30 de diciembre de 2008, de la Conselleria de Economía, Hacienda y Empleo, por la que se convocan las subvenciones destinadas a la contratación de personas desempleados en los Programas de Empleo Público de Interés Social, las subvenciones destinadas a las corporaciones locales en el marco del Plan de mantenimiento de los Servicios Públicos en las zonas de interior, así como las destinadas a la contratación de personas desempleadas en el **Plan de refuerzo especial de prevención de incendios forestales**, para el ejercicio 2009.

## Obras

### Relación de últimas obras adjudicadas

Nº Propuesta	Título	2009	2008	2010	Total
306/08-V	Reparación caminos 4ª Demarcación - Polinyà (Valencia)	100.000,00	123.205,10	0,00	<b>223.205,10</b>
005/09-I	Plan de Vigilancia. Primer bloque	6.299.522,41	0,00	0,00	<b>6.299.522,41</b>
003/09-I	Formación en prevención de incendios y sanidad forestal 2009 (Voluntariado)	26.284,05	0,00	0,00	<b>26.284,05</b>
303/08-V	Áreas cortafuegos ZAU 40 (Valencia)	200.000,00	901.662,51	900.000,00	<b>2.001.662,51</b>
107/07-C	Mantenimiento pistas forestales Serra d'Espadà (Castellón)	70.076,96	300.000,00	294.000,00	<b>664.076,96</b>
304/08-V	Mantenimiento caminos 5ª Demarcación (Xàtiva)	130.000,00	294.473,01	0,00	<b>424.473,01</b>
033/08-I	Renovación disponibilidad de terrenos ZAU	40.000,00	11.135,75	0,00	<b>51.135,75</b>
206/08-C	Reparación y mantenimiento caminos- Demarcación Vall d'Alba (Castellón)	52.216,12	52.216,13	0,00	<b>104.432,25</b>
107/08-A	Reparación y mantenimiento caminos- Demarcación sur Alicante	50.000,00	83.558,51	0,00	<b>133.558,51</b>